

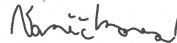



INVESTOR	KRAJSKÁ SPRÁVA A ÚDRŽBA SILNIC VYSOČINY, příspěvková organizace KOSOVSKÁ 1122/16 586 01 JIHLAVA	Krajská správa a údržba silnic Vysociny 
ZÁSTUPCE INVESTORA	JAROSLAV FIKAR	

SOUŘADNÝ SYSTÉM: S - JTSK

VÝŠKOVÝ SYSTÉM: B.p.v.

OZN. ZMĚNY	POPIS ZMĚNY	DATUM	PODPIS

ZHOTOVITEL	IM-PROJEKT, INŽENÝRSKÉ A MOSTNÍ KONSTRUKCE, s.r.o. VODNÍ 1, 602 00 BRNO TEL: 533 446 080-2, im-projekt@im-projekt.cz, www.im-projekt.cz	
ZAKÁZKOVÉ ČÍSLO	2022722	
ZODP. PROJEKTANT	ING. MARTIN VAŠÁK	
VYPRACOVAL	DLE PŘÍLOH	
KONTROLOVAL	Mgr. MARKÉTA VANĚČKOVÁ	



GENERÁLNÍ PROJEKTANT		IM-PROJEKT, INŽENÝRSKÉ A MOSTNÍ KONSTRUKCE, s.r.o. VODNÍ 1, 602 00 BRNO TEL: 533 446 080-2, im-projekt@im-projekt.cz, www.im-projekt.cz			
HLAVNÍ PROJEKTANT		ING. TOMÁŠ PÁTEČEK			
KRAJ: VYSOČINA		ORP: BYSTRICE NAD PERNŠTEJNEM	KATASTR: VĚŽNÁ NA MORAVĚ		
STAVBA: III/38711 VĚŽNÁ - ÚPRAVA SVAHU ČÁST : DOKLADOVÁ ČÁST				FORMÁT	A4
				DATUM	KVĚTEN 2023
				STUPEŇ	PDPS
				ČÍSLO ZAK.	2022722
				MĚŘÍTKO	~
PŘÍLOHA:				ČÍSLO PŘÍLOHY:	ČÍSLO PARÉ:
STANOVISKA VLASTNÍKŮ VEŘEJNÉ DOPRAVNÍ A TECHNICKÉ INFRASTRUKTURY				E.4	

Dokumentaci lze užívat pouze ve smyslu příslušné smlouvy o dílo, výkres či jeho část může být kopírován nebo jiným způsobem rozšiřován pouze po předchozím souhlasu IM-Projekt, inženýrské a mostní konstrukce, s.r.o.

STAVBA: III/38711 Věžná - úprava svahu

PŘÍLOHA: STANOVISKA VLASTNÍKŮ VEŘEJNÉ DOPRAVNÍ A TECHNICKÉ INFRASTRUKTURY

OBSAH:

Příloha	Název přílohy
01	GasNet, s.r.o., Plynářská 499/1, 602 00 BRNO Vyjádření k sítím zn. č. 5002637577 ze dne 16.6.2022
02	EG.D Česká republika, s.r.o., F.A.Gerstnera 2151/6, 370 49 ČESKÉ BUDĚJOVICE Vyjádření k sítím zn. č.: P11356-26191152 ze dne 16.6.2022
03	EG.D Česká republika, s.r.o., F.A.Gerstnera 2151/6, 370 49 ČESKÉ BUDĚJOVICE Souhlas s činností a stavbou v OP el.vedení č.j. M84748-27074779 ze dne 11.11.2022
04	Vodárenská akciová společnost, a.s., divize Žďár nad Sázavou, Studentská 1133, 591 21 Žďár nad Sázavou Vyjádření k sítím č.j. 59161 ze dne 16.6.2022
05	CETIN a.s., Olšanská 2681/6, 130 00 Praha 3 Vyjádření ke stavbě č.j. 844508/22 ze dne 14.12.2022
06	Vodafone Czech Republic, a.s., Náměstí Junkových 2, 155 00 Praha 5 Vyjádření k sítím zn. č. 220527-1037431631 ze dne 27.5.2022
07	T-Mobile Czech Republic a.s., Tomíčková 2144/1, 149 00 Praha 4 Vyjádření k sítím zn. č. E28824/22 ze dne 5.6.2022
08	Nej.cz s.r.o., Kaplanova 2252/8, 148 00 Praha 4 Vyjádření k sítím zn.č. VYJNEJ-2022-07416-01 ze dne 3.6.2022
09	Obec Věžná, Věžná 85, 593 01 Bystřice nad Pernštejnem Vyjádření k sítím ze dne 29.6.2022
10	Ministerstvo obrany, Sekce nakládání s majetkem, odbor ochrany územních zájmů, Svatoplukova 2687/84, 662 10 BRNO Vyjádření ke stavbě č.j. MO 482274/2022-1322 ze dne 10.11.2022
11	LČR, s.p., OŘ Vysočina, Lidická kolonie 39, 586 01 Jihlava Nájemní smlouva - pozemek č. SML-00006/2023-952 ze dne 13.2.2023



naše značka
5002637577
vyřizuje
Jaroslav Kápička
datum
16.06.2022

IM-Projekt, inženýrské a mostní konstrukce, s.r.o.
Vodní 970/1
60200 Brno

Věc:
III/38711 Věžná - úprava svahu

K.ú. - p.č.: Věžná na Moravě

Stavebník: Krajská správa a údržba silnic Vysočiny, příspěvková organizace, Kosovská 1122/16, 58601 Jihlava

Účel stanoviska: Předprojektová příprava

GasNet, s.r.o., jako provozovatel distribuční soustavy (PDS) a technické infrastruktury, zastoupený GasNet Služby, s.r.o., vydává toto stanovisko:

V zájmovém území vyznačeném v příloze tohoto stanoviska, nejsou umístěna žádná provozovaná plynárenská zařízení a plynovodní přípojky ve vlastnictví nebo správě GasNet, s.r.o.. Mohou se zde nacházet plynárenská zařízení jiných vlastníků či správců, případně i dlouhodobě nefunkční/neprovozovaná plynárenská zařízení bez dostupných informací o jejich poloze a vlastnictví.

V rozsahu území vyznačeného v příloze souhlasíme s povolením stavby dle zákona 183/2006 Sb. ve znění pozdějších předpisů např. s vydáním územního rozhodnutí, zjednodušeným územním řízením, vydáním územního souhlasu, uzavřením veřejnoprávní smlouvy, ohlášením, stavebním povolením, veřejnoprávní smlouvou o provedení stavby nebo oznámením stavebního záměru s certifikátem autorizovaného inspektora.

V případě uzavření veřejnoprávní smlouvy nebude GasNet, s.r.o. ani GasNet Služby, s.r.o., jako zmocněnec GasNet, s.r.o., účastníkem územního ani stavebního řízení a nebudou uvedeni ve třetích osobách veřejnoprávní smlouvy.

Platí pouze pro území vyznačené v příloze tohoto stanoviska a to 24 měsíců ode dne jeho vydání.

Stanovisko bylo vygenerováno na základě vaší žádosti automaticky.

V případě dotčení pozemku v majetku společnosti GasNet, s.r.o. je třeba dále projednat smluvní vztah k tomuto pozemku. Kontakt na projednání naleznete na adrese www.gasnet.cz/cs/kontaktni-system/, činnost "Smluvní vztahy - pozemky a budovy plynárenských zařízení", případně na Zákaznické lince GasNet 555 90 10 10.

GasNet Služby, s.r.o.

Plynárenská 499/1 • Zábřovice • 602 00 Brno • T 555 90 10 10 • www.gasnet.cz

IČ: 27935311 • DIČ: CZ27935311

Zápis do obchodního rejstříku: Krajský soud v Brně, sp. zn. C 57165, dne 26. 7. 2007

Certificate of incorporation: Regional Court in Brno, ref. number C 57165, on 26th July 2007

Zákaznická linka GasNet 555 90 10 10, info@gasnet.cz, www.gasnet.cz



Za správnost a úplnost dokumentace předložené s žádostí včetně jejího souladu s platnými předpisy plně zodpovídá její zpracovatel. Stanovisko nenahrazuje případná další stanoviska k jiným částem stavby.

V případě další korespondence nebo jednání (např. změna stavby) uvádějte naši značku - 5002637577 a datum tohoto stanoviska. Kontakty jsou k dispozici na <https://www.gasnet.cz/cs/kontaktni-system/>.

GasNet, s.r.o.
zastoupená společností GasNet Služby, s.r.o., IČ 27935311
Jaroslav Kápička
Vedoucí zpracování externích požadavků
Odbor zpracování externích požadavků

Přílohy: Orientační zakres plynárenského zařízení

Příloha: Orientační zakres plynárenského zařízení. Tato příloha je nedílnou součástí stanoviska č. 5002637577 ze dne 16.06.2022.

Provozovatel DS: GasNet, s.r.o.; Stavebník: Krajská správa a údržba silnic Vysočiny, příspěvková organizace, Kosovská 1122/16, 58601 Jihlava. K.ú.: Věžná na Moravě.



legenda	
<div> <div></div> <div>linie plynovodu</div> </div> <div> <div></div> <div>NTL</div> </div> <div> <div></div> <div>STL</div> </div> <div> <div></div> <div>VTL</div> </div> <div> <div></div> <div>WTL</div> </div> <div> <div></div> <div>nefunkční</div> </div> <div> <div></div> <div>plánovaná stavba před realizací</div> </div> <div> <div></div> <div>ve výstavbě, neuvedeno do provozu</div> </div>	
<div> <div></div> <div>regulační stanice</div> </div>	<div> <div></div> <div>ochranné zařízení</div> </div>
<div> <div></div> <div>kabel</div> </div>	<div> <div></div> <div>elektropřípojka</div> </div>
<div> <div></div> <div>kabel protikoroziční ochrany</div> </div>	<div> <div></div> <div>anodové uzemnění</div> </div>
<div> <div></div> <div>stanice katodové ochrany</div> </div>	<div> <div></div> <div>pásmo vlivu anodového uzemnění SKAO</div> </div>
<div> <div></div> <div>neplynovodní zařízení/technologie (linie/bod/plocha)</div> </div>	<div> <div></div> <div></div> </div>



EG.D, a.s., Lidická 1873/36, Černá Pole, 602 00 Brno

IM-Projekt, inženýrské a mostní konstrukce, s.r.o.
Tomáš Matějka
Vodní 970/1
60200 Brno

Třebíč 16.06.2022

**Vyjádření o existenci zařízení distribuční soustavy (elektrická síť)
ve vlastnictví EG.D, a.s. a podmínkách práce v jeho blízkosti**

Investor stavby: Krajská správa a údržba silnic Vysočiny,
příspěvková organizace
Název stavby: III/38711 Věžná - úprava svahu
Místo stavby: KÚ Věžná na Moravě (781380), žadatelem
vyznačené zájmové území

Toto vyjádření slouží pro informaci o stávajícím elektrickém zařízení distribuční soustavy, vlastněném a provozovaném společností EG.D, a.s., a není vyjádřením pro územní a stavební řízení.

Pro získání vyjádření k územnímu a stavebnímu řízení, prosím, postupujte dle níže uvedených bodů. Kontakty na správce zařízení jsou uvedeny v závěru tohoto vyjádření.

V zájmovém území výše uvedené stavby se nachází:

Nadzemní vedení NN

Dovolte, abychom Vás upozornili, že dotčené venkovní elektrické vedení je provozováno ve veřejném zájmu a chráněno zákonem. Při provádění stavebních prací a následně při užívání hotové stavby je proto nutné zajistit, aby nedošlo k jeho poškození ani k ohrožení jeho bezpečného a spolehlivého provozu zejména tím, že zajistíte:

1. Zpracování podmínek, uvedených v tomto vyjádření, a zakreslení trasy vedení, vyskytujícího se v zájmovém území, do projektové dokumentace s podrobným zákresem a okótováním umístění stavby.
2. Předložení projektové dokumentace se zpracovanými podmínkami správci zařízení k vydání souhlasu s činností a stavbou v blízkosti zařízení distribuční soustavy. Žádost o souhlas s činností

EG.D, a.s.

Poskytování informací k sítím
Pražská
674 01 Třebíč
www.egd.cz

Petra Hořínková
T +420-54514-4567
petra.horinkova@egd.cz

Naše značka
P11356-26191152

Sídlo společnosti:

Lidická 1873/36
Černá Pole
602 00 Brno
Společnost je zapsána
v Obchodním rejstříku
vedeném Krajským soudem
v Brně, v oddílu B, vložce 8477
IČ: 280 85 400
DIČ: CZ28085400

a stavbou v blízkosti zařízení je možné podat elektronickým způsobem na www.egd.cz → **Souhlas s činností a stavbou v blízkosti zařízení.**

3. Při provádění stavebních prací nesmí dojít k poškození a zneprůstupnění zařízení distribuční soustavy.
4. Provádění stavebních prací v blízkosti venkovního elektrického vedení přináší zvýšené riziko ohrožení života nebo zdraví elektrickým proudem a zvýšené riziko poškození majetku. Při provádění stavby je povinností všech zúčastněných osob zajistit dodržování požadavků bezpečnosti a ochrany zdraví při práci, což mj. stanovuje Stavební zákon č. 183/2006 Sb., Zákon o BOZP č. 309/2006 Sb., a nařízení vlády č. 591/2006 Sb. Z tohoto důvodu je nutné, abyste zajistili:
 - a. Provádění výkopových prací v blízkosti nadzemního vedení NN tak, aby nedošlo k narušení jejich stability a uzemňovací soustavy, nebo nebyl jinak ohrožen provoz tohoto zařízení a bezpečnost osob.
 - b. Dodržování platných ustanovení norem stanovujících podmínky pro práci v blízkosti elektrických vedení ČSN EN 50 110-1 a PNE 33 3302, zvláště pak minimální dovolené vzdálenosti od vedení:

Vybrané vzdálenosti/provedení vodičů	Holé vodiče	Izolované vodiče
Nad budovami		
Nad neschůdnými částmi (sklon > 15°), vzdorující ohni	0,5 m	0,3 m
Nad schůdnými částmi (sklon ≤ 15°), vzdorující ohni	4 m	3 m
Na budovách		
K budovám a jejich částem nebo vybavením	0,2 m	0,1 m
Kolem zedních oken		
Před oknem (pouze stávající vedení)	2 m	1 m
Nad oknem	0,2 m	0,2 m
Vedle okna	0,5 m	0,5 m
Pod oknem	1 m	1 m
Kolem střešních oken		
Před oknem	3 m	2 m
Nad oknem	1 m	1 m
Vedle okna	1 m	1 m
Pod oknem	1 m	1 m

5. Výsledná stavba musí splňovat obecné požadavky na výstavbu a nesmí svým stavem ohrožovat životy, zdraví, bezpečnost nebo majetek třetích osob. **Upozorňujeme, že pokud nebudou dodrženy stanovené vzdálenosti od venkovního elektrického vedení, půjde o porušení těchto obecných požadavků, což v krajním případě může znamenat i nemožnost užívání stavby nebo nařízení odstranění stavby dle Stavebního zákona 183/2006 Sb.**



6. Ohlášení jakéhokoliv poškození distribučního a sdělovacího zařízení na telefonním čísle Nonstop linky EGD **800 22 55 77**.

Kontakty správců zařízení:

VN+NN

Regionální správa, Milan Kakač,
tel.: 56665-5725,
mail: milan.kakac@egd.cz

Vyjádření má platnost do 16.06.2024.

Upozorňujeme na možnou polohovou odchylku vedení v přiložené situaci s informativním zákresem sítí.

Do přiložené a námi orazítované situace jsme **informativně** zakreslili:

- zeleně čárkovaně nadzemní vedení NN

Ke všem dalším, souvisejícím jednáním předložte, prosím, toto vyjádření.

Vyjádření nenahrazuje a neuvádí připojovací podmínky. V případě, že požadujete připojení nového odběrného místa, můžete podat žádost elektronicky na www.egd.cz.

S přátelským pozdravem

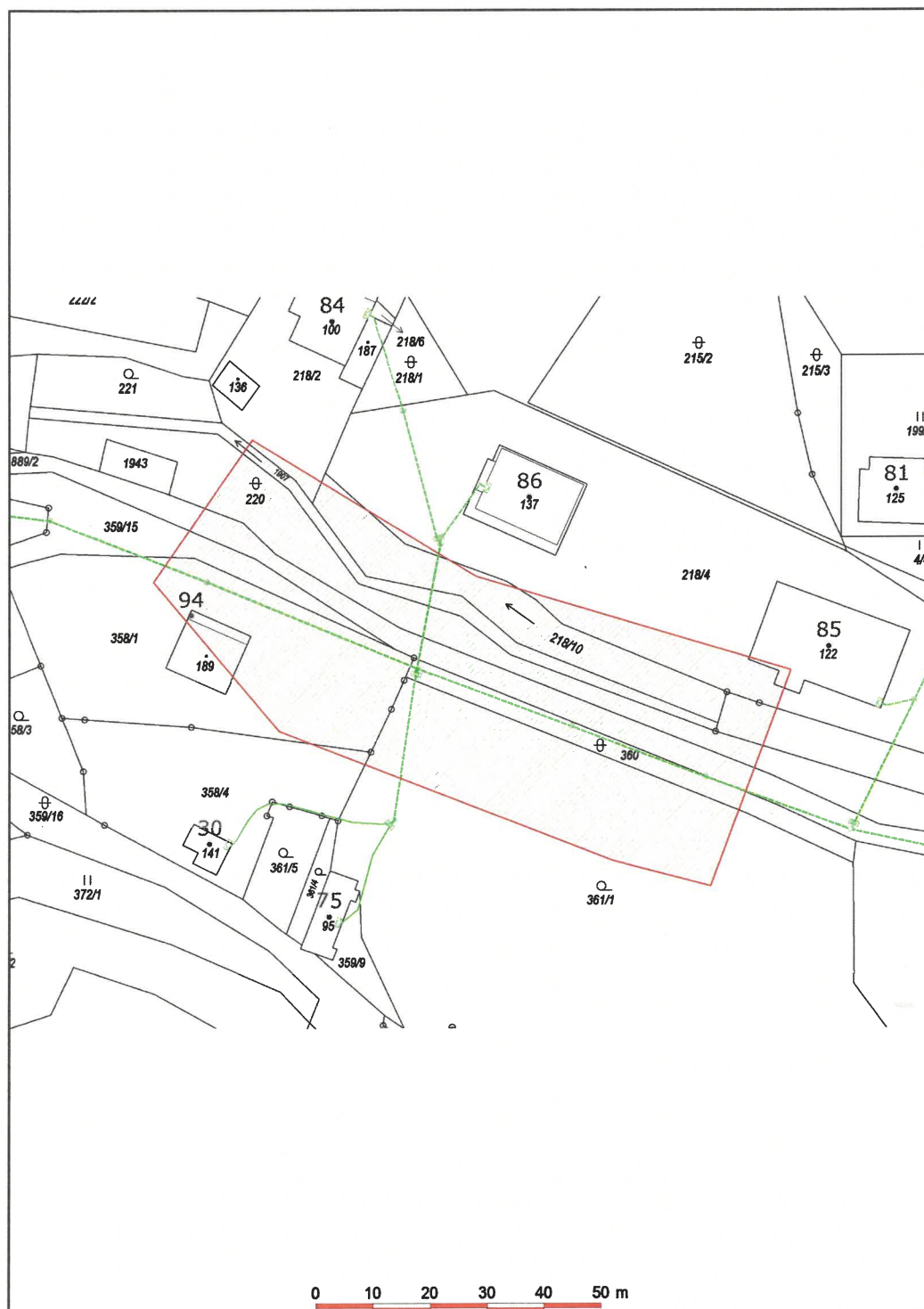
EG.D, a.s.

001

EG.D, a.s.
Lidická 1873/36, Černá Pole, 602 00 Brno

Příloha: Orazítovaná situace s informativním zákresem sítí

Informativní zákres sítí **elektro** k žádosti 26191152



Datum 16.06.2022

eg.d

001

EG.D, s.r.o.
Lidická 1873/36, Černá Pole, 602 00 Brno



EG.D, a.s., Lidická 1873/36, Černá Pole, 602 00 Brno

IM-Projekt, inženýrské a mostní konstrukce, s.r.o.
Markéta Vaněčková
Vodní 970/1
60200 Brno

EG.D, a.s.

Poskytování informací k
sítím
www.egd.cz

Milan Holeček
T +420-705858490
milan.holecek@egd.cz

Naše značka
M84748-27074779

Jihlava, 11.11.2022

**Souhlas s činností a stavbou v blízkosti zařízení distribuční soustavy
(elektrická síť) ve vlastnictví EG.D, a.s.**

Název stavby: III/38711 Věžná - úprava svahu
Místo stavby: KÚ Věžná na Moravě (781380), žadatelem vyznačené
zájmové území

Toto vyjádření slouží pro potřeby řádného umístění, výstavby a užívání
stavby a je vyjádřením pro územní a stavební řízení.

V zájmovém území výše uvedené stavby se nachází:

Nadzemní vedení NN

Na základě předložené projektové dokumentace **udělujeme souhlas**
s provedením výše uvedené akce v blízkosti zařízení distribuční soustavy,
který se vztahuje k Vyjádření o existenci zařízení distribuční soustavy
č. 26191152, s platností do 16.06.2024, při splnění následujících podmínek.

Dotčené venkovní elektrické vedení je provozováno ve veřejném zájmu
a chráněno zákonem. Při provádění stavebních prací a následně při užívání
hotové stavby je proto nutné zabezpečit, aby nedošlo k jeho poškození ani
k ohrožení jeho bezpečného a spolehlivého provozu zejména tím, že zajistíte:

1. V důsledku stavebních prací nesmí dojít k poškození a znepřístupnění
venkovního elektrického vedení.
2. Provádění stavebních prací v blízkosti venkovního elektrického vedení
přináší zvýšené riziko ohrožení života nebo zdraví elektrickým proudem
a zvýšené riziko poškození majetku. Při provádění stavby je povinnost
všech zúčastněných osob zajistit dodržování požadavků bezpečnosti a
ochrany zdraví při práci, což mj. stanovuje Stavební zákon č. 183/2006
Sb., Zákon o BOZP č. 309/2006 Sb. a nařízení vlády č. 591/2006 Sb.
Z tohoto důvodu je nutné:

a) Provádět výkopové práce v blízkosti nadzemního vedení NN tak, aby

Sídlo společnosti:
Lidická 1873/36
Černá Pole
602 00 Brno
Společnost je zapsána
v Obchodním rejstříku
vedeném Krajským soudem
v Brně, v oddílu B, vložce 8477
IČ: 280 85 400
DIČ: CZ28085400

nedošlo k narušení jejich stability a uzemňovací soustavy nebo nebyl jinak ohrožen provoz tohoto zařízení a bezpečnost osob.

- b) Dodržovat platná ustanovení norem, stanovujících podmínky pro práci v blízkosti elektrických vedení ČSN EN 50 110-1, PNE 33 3302 a PNE 33 0000-6, zvláště pak minimální dovolené vzdálenosti od vedení:

Minimální dovolené vzdálenosti	Holé vodiče	Izolované vodiče
Nad budovami		
Nad neschůdnými částmi (sklon > 15°), vzdorující ohni	0,5 m	0,3 m
Nad schůdnými částmi (sklon ≤ 15°), vzdorující ohni	4 m	3 m
Na budovách		
K budovám a jejich částem nebo vybavením	0,2 m	0,1 m
Kolem zedních oken		
Před oknem (pouze stávající vedení)	2 m	1 m
Nad oknem	0,2 m	0,2 m
Vedle okna	0,5 m	0,5 m
Pod oknem	1 m	1 m
Kolem střešních oken		
Před oknem	3 m	2 m
Nad oknem	1 m	1 m
Vedle okna	1 m	1 m
Pod oknem	1 m	1 m

- Výsledná stavba bude splňovat obecné požadavky na výstavbu a nesmí svým stavem ohrožovat životy, zdraví, bezpečnost nebo majetek třetích osob. **Upozorňujeme, že pokud nebudou dodrženy stanovené vzdálenosti od venkovního elektrického vedení, půjde o porušení těchto obecných požadavků, což v krajním případě může znamenat i nemožnost užívání stavby nebo nařízení odstranění stavby dle Stavebního zákona 183/2006 Sb.**
- Ohlášení jakéhokoliv poškození distribučního a sdělovacího zařízení na telefonním čísle Nonstop linky EGD **800 22 55 77**.

Kontakty správců zařízení:

VN+NN:

Regionální správa, Milan Kakač, tel.: 56665-5725,



mail: milan.kakac@egd.cz

Ke všem dalším, souvisejícím jednáním předložte, prosím, toto vyjádření.

S přátelským pozdravem

EG.D, a.s.



001

EG.D, a.s.

Lidická 1873/36, Černá Pole, 602 00 Brno

IM-Projekt, inženýrské a mostní konstrukce,
s.r.o.
Vodní 970/1, Brno

Číslo žádosti: 59161
Datum přijetí: 16.06.2022
Datum vydání: 16.06.2022
Vyřizuje Divize Žďár nad Sázavou
Tel. --

Poskytnutí informace o existenci zařízení v provozování VODÁRENSKÉ AKCIOVÉ SPOLEČNOSTI, a. s. (dále jen VAS) pro akci: „III/38711 Věžná - úprava svahu“

Žadatel / stavebník: Krajská správa a údržba silnic Vysočiny, příspěvková organizace, Kosovská 1122/16, Jihlava

V rámci předmětné akce není požadováno připojení na vodovod nebo kanalizaci v provozování VAS.

Informace o existenci zařízení v provozování VAS:

V zájmovém území, které je přílohou této informace, se **nenachází** stávající zařízení v provozování VAS. Upozorňujeme, že na daném území se však mohou nacházet i budoucí zařízení VAS ve výstavbě nebo zařízení jiných vlastníků či správců – zejména se jedná o vodovodní a kanalizační přípojky.

Tuto informaci VAS lze použít pro účely jednání s orgány státní správy dle zákona č. 183/2006 Sb. v platném znění, taktéž lze použít pro realizaci stavby a nahrazuje vyjádření VAS k dokumentaci stavby.

Tato informace VAS o existenci zařízení v provozování VAS však nenahrazuje podmínky pro připojení na vodovod a kanalizaci v provozování VAS. V případě požadavku napojení na vodovod a kanalizaci v provozování VAS je nutné na VAS předložit projektovou dokumentaci vodovodní a kanalizační přípojky odpovídající požadavkům VAS.

Informace VAS byla vygenerována automaticky na základě Vaší žádosti.

Informace o existenci zařízení v provozování VAS je platná 1 rok ode dne vydání.

Přílohy:

- o Situační výkres požadovaného zájmového území se zákresem stávajícího zařízení v provozování VAS v pdf souboru ke dni 16.06.2022

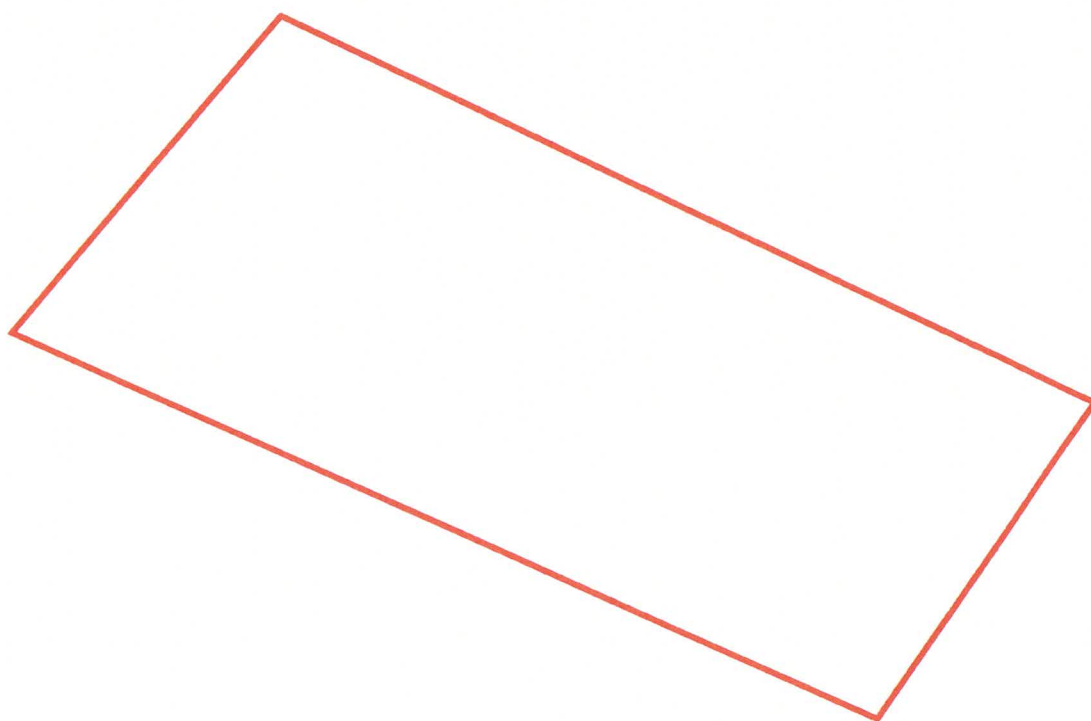
VODÁRENSKÁ AKCIOVÁ SPOLEČNOST, a.s.
Divize Žďár nad Sázavou
Studentská 1133, 591 21 Žďár nad Sázavou
Bankovní spojení: 1806751/0100
Telefon: +420 566 651 111, e-mail: divize@vaszr.cz

SÍDLO SPOLEČNOSTI:
Soběšická 820/156, Lesná, 638 00 Brno
IČ: 49455842, DIČ: CZ49455842
Společnost je zaregistrována v obchodním rejstříku
vedeném Krajským soudem v Brně, oddíl B, vložka 1181

www.vodarenska.cz

2/2

1/2



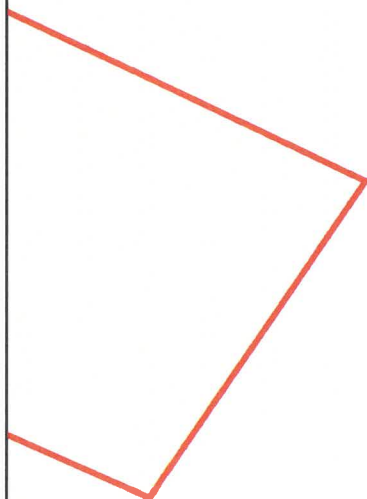
Číslo žádosti: 59161

Obec: Věžná

K. ú.: Věžná na Moravě

Datum žádosti: 16. 6. 2022

0 10 20 30 m




Číslo žádosti: 59161

Obec: Věžná

K. ú.: Věžná na Moravě

Datum žádosti: 16. 6. 2022

0 10 20 30 m

LEGENDA:

VODOVOD:

	VODOVODNÍ ŘAD S OCHRANNÝM PÁSMEM GEODETICKY ZAMĚŘENÝ (předpokládaná přesnost zákresu je uvnitř plochy vymezené jako ochranné pásmo dle zákona o VaK)
	VODOVODNÍ ŘAD S OCHRANNÝM PÁSMEM Z DOKUMENTACE/DIGITALIZACÍ (předpokládaná přesnost zákresu je uvnitř plochy vymezené jako ochranné pásmo dle zákona o VaK rozšířená o +1 m na obě strany)
	VODOVODNÍ ŘAD S OCHRANNÝM PÁSMEM PŘIBLIŽNĚ (předpokládaná přesnost zákresu je uvnitř plochy vymezené jako ochranné pásmo dle zákona o VaK rozšířená o +10 m na obě strany)
	VODOVODNÍ ŘAD ZRUŠENÝ
	ZDROJ VODY LINIOVÝ
	VODOVODNÍ PŘÍPOJKA GEODETICKY ZAMĚŘENÁ
	VODOVODNÍ PŘÍPOJKA Z DOKUMENTACE/DIGITALIZACÍ
	VODOVODNÍ PŘÍPOJKA PŘIBLIŽNĚ
	CHRÁNIČKA
	VODOVODNÍ SHYBKA
	PÁSMO HYGIENICKÉ OCHRANY 1. STUPNĚ
	PÁSMO HYGIENICKÉ OCHRANY 2. STUPNĚ - VNITŘNÍ
	PÁSMO HYGIENICKÉ OCHRANY 2. STUPNĚ - VNĚJŠÍ
	PŮDORYS NADZEMNÍHO OBJEKTU
	PŮDORYS PODZEMNÍHO OBJEKTU
	POVRCHOVÝ ZDROJ VODY
	STUDNA/VRT
	PRAMENNÍ JÍMKA
	AT STANICE
	ČERPAČÍ STANICE PITNÉ VODY
	PODZEMNÍ HYDRANT
	NADZEMNÍ HYDRANT
	FONTÁNKA
	HYDRANT - KALNÍK
	KALOSVOD
	HYDRANT - VZDUŠNÍK
	AUTOMATICKÝ VZDUŠNÍK
	CHLOROVACÍ STANICE
	VODOVODNÍ ŠACHTA
	KALNÍKOVÁ ŠACHTA
	VZDUŠNÍKOVÁ ŠACHTA
	PŘÍPOJKOVÁ ŠACHTA
	SEKČNÍ UZÁVĚR VODY
	UZÁVĚR VODY PŘED HYDRANTEM/NA PŘÍPOJCE
	ÚPRAVA VODY
	VODOJEM PODZEMNÍ
	VODOJEM NADZEMNÍ
	ORIENTAČNÍ SLOUPEK
	REDUKCE TLAKU
	ZASLEPENÍ ŘADU
	ZASLEPENÍ PŘÍPOJKY
	NEPROPOJENÉ KŘÍŽENÍ

KANALIZACE:

	GRAVITAČNÍ KANALIZACE DEŠŤOVÁ S OCHRANNÝM PÁSMEM
	GRAVITAČNÍ KANALIZACE JEDNOTNÁ S OCHR. PÁSMEM
	GRAVITAČNÍ KANALIZACE SPLAŠKOVÁ S OCHR. PÁSMEM
	GRAVITAČNÍ KANALIZACE ZRUŠENÁ
	KANALIZAČNÍ VÝTLAK DEŠŤOVÝ S OCHR. PÁSMEM
	KANALIZAČNÍ VÝTLAK JEDNOTNÝ S OCHR. PÁSMEM
	KANALIZAČNÍ VÝTLAK SPLAŠKOVÝ S OCHR. PÁSMEM
	TLAKOVÁ KANALIZACE DEŠŤOVÁ S OCHR. PÁSMEM
	KANALIZACE TLAKOVÁ JEDNOTNÁ S OCHR. PÁSMEM
	KANALIZACE TLAKOVÁ SPLAŠKOVÁ S OCHR. PÁSMEM
	KANALIZACE PODTLAKOVÁ DEŠŤOVÁ S OCHR. PÁSMEM
	KANALIZACE PODTLAKOVÁ JEDNOTNÁ S OCHR. PÁSMEM
	KANALIZACE PODTLAKOVÁ SPLAŠKOVÁ S OCHR. PÁSMEM
	VÝTLAK/TLAKOVÁ/PODTLAKOVÁ K. ZRUŠENÁ
	CHRÁNIČKA
	PŘÍPOJKA DEŠŤOVÁ
	PŘÍPOJKA JEDNOTNÁ
	PŘÍPOJKA SPLAŠKOVÁ
	KANALIZAČNÍ SHYBKA
	PÁSMO OCHRANY PROSTŘEDÍ KOLEM KAN. ZAŘÍZENÍ
	PŮDORYS NADZEMNÍHO OBJEKTU
	PŮDORYS PODZEMNÍHO OBJEKTU
	ČERPAČÍ STANICE ODPADNÍCH VOD
	VPUSTĚ
	RETENČNÍ NÁDRŽ
	DEŠŤOVÁ NÁDRŽ
	KANALIZAČNÍ ŠACHTA
	KANALIZAČNÍ ŠACHTA S ULIČNÍ VPUSTÍ DEŠŤOVÉ VODY
	SPADIŠTĚ
	SKLUZ
	SEKČNÍ UZÁVĚR TLAKOVÉ KANALIZACE
	DOMOVNÍ UZÁVĚR TLAKOVÉ KANALIZACE
	ODLEHČOVACÍ KOMORA
	VÝUSTĚ
	LAPÁK SPLAVENIN
	ORIENTAČNÍ SLOUPEK
	ČISTÍRNA ODPADNÍCH VOD
	STRATEGICKÁ PLOCHA VaK

ELEKTRO:

	KABEL NN S OCHRANNÝM PÁSMEM VEDENÍ
	PŘÍPOJKOVÁ SKŘÍŇ
	ELEKTRICKÁ SKŘÍŇ
	CHRÁNIČKA
	ROZVADĚČ
	TRAFOSTANICE
	TRANSFORMÁTOR

Ochranná pásma vodovodních řadů a kanalizačních stok

(stanovuje Zákon č. 274/2001 Sb. - Zákon o vodovodech a kanalizacích pro veřejnou potřebu a o změně některých zákonů)

§ 23 - Ochranná pásma vodovodních řadů a kanalizačních stok

(1) K bezprostřední ochraně vodovodních řadů a kanalizačních stok před poškozením se vymezují ochranná pásma vodovodních řadů a kanalizačních stok (dále jen "ochranná pásma").

(2) Ochrannými pásmy se rozumí prostor v bezprostřední blízkosti vodovodních řadů a kanalizačních stok určený k zajištění jejich provozuschopnosti. Ochranná pásma vodních zdrojů podle zvláštního zákona tímto nejsou dotčena.

(3) Ochranná pásma jsou vymezena vodorovnou vzdáleností od vnějšího líce stěny potrubí nebo kanalizační stoky na každou stranu

a) u vodovodních řadů a kanalizačních stok do průměru 500 mm včetně, 1,5 m,

b) u vodovodních řadů a kanalizačních stok nad průměr 500 mm, 2,5 m,

c) u vodovodních řadů nebo kanalizačních stok o průměru nad 200 mm, jejichž dno je uloženo v hloubce větší než 2,5 m pod upraveným povrchem, se vzdálenosti podle písmene a) nebo b) od vnějšího líce zvyšují o 1,0 m.

(4) Výjimku z ochranného pásma uvedeného v odstavci 3 může povolit v odůvodněných případech vodoprávní úřad. Při povolování výjimky přihlédne vodoprávní úřad k technickým možnostem řešení při současném zabezpečení ochrany vodovodního řadu nebo kanalizační stoky a k technickobezpečnostní ochraně zájmů dotčených osob.

(5) V ochranném pásmu vodovodního řadu nebo kanalizační stoky lze

a) provádět zemní práce, stavby, umísťovat konstrukce nebo jiná podobná zařízení či provádět činnosti, které omezují přístup k vodovodnímu řadu nebo kanalizační stoce nebo které by mohly ohrozit jejich technický stav nebo plynulé provozování,

b) vysazovat trvalé porosty,

c) provádět skládky mimo skládek jakéhokoliv odpadu,

d) provádět terénní úpravy,

jen s písemným souhlasem vlastníka vodovodu nebo kanalizace, popřípadě provozovatele, pokud tak vyplývá ze smlouvy uzavřené podle § 8 odst. 2.

Kolem objektů kanalizačních zařízení jsou dána i tzv. „pásma ochrany prostředí“, která stanovuje TNV 75 6011 „Ochrana prostředí kolem kanalizačních zařízení“.

Ochranná pásma nadzemních i podzemních vedení

(stanovuje Energetický zákon, č. 458/2000 Sb., §46 - Ochranná pásma)

1) Ochranné pásmo podzemního vedení:

Podzemní vedení VN, NN a ovládací kabely:

§46, odstavec (5) - Ochranné pásmo podzemního vedení elektrizační soustavy do napětí 110 kV včetně a vedení řídicí a zabezpečovací techniky činí **1 m** po obou stranách krajního kabelu

Podzemní vedení VVN:

§46, odstavec (5) - Ochranné pásmo podzemního vedení elektrizační soustavy o napětí nad 110 kV činí **3 m** po obou stranách krajního kabelu

2) Ochranné pásmo nadzemního vedení:

Nadzemní vedení VN a VVN:

§46, odstavec (3) - Ochranné pásmo nadzemního vedení pro napětí nad 1 kV

- a) u napětí nad 1 kV a do 35 kV včetně
 - 1. pro vodiče bez izolace 7 m,
 - 2. pro vodiče s izolací základní 2 m,
 - 3. pro závěsná kabelová vedení 1 m,
- b) u napětí nad 35 kV do 110 kV včetně
 - 1. pro vodiče bez izolace 12 m,
 - 2. pro vodiče s izolací základní 5 m,
- c) u napětí nad 110 kV do 220 kV včetně 15 m,
- d) u napětí nad 220 kV do 400 kV včetně 20 m,
- e) u napětí nad 400 kV 30 m,
- f) u závěsného kabelového vedení 110 kV 2 m,
- g) u zařízení vlastní telekomunikační sítě držitele licence 1 m.

Nadzemní vedení NN:

Ochranné pásmo pro nadzemní vedení do 1 kV (vedení NN) není stanoveno!

Pro práci v blízkosti takového zařízení pak platí ČSN EN 50110-1, Obsluha a práce na elektrických zařízeních, článek 6.4 - Práce v blízkosti živých částí

3) V ochranných pásmech je zakázáno:

§46, odstavec (8):

V ochranném pásmu nadzemního i podzemního vedení je zakázáno:

- a) zřizovat bez souhlasu vlastníka těchto zařízení stavby či umisťovat konstrukce a jiná podobná zařízení, jakož i uskladňovat hořlavé a výbušné látky,
- b) provádět bez souhlasu jeho vlastníka zemní práce,
- c) provádět činnosti, které by mohly ohrozit spolehlivost a bezpečnost provozu těchto zařízení

nebo ohrozit život, zdraví či majetek osob,

d) provádět činnosti, které by znemožňovaly nebo podstatně znesnadňovaly přístup k těmto zařízením.

§46, odstavec (9): V ochranném pásmu nadzemního vedení je zakázáno vysazovat chmelnice a nechávat růst porosty nad výšku 3 m.

§46, odstavec (10): V ochranném pásmu podzemního vedení je zakázáno vysazovat trvalé porosty a přejíždět vedení mechanizmy o celkové hmotnosti nad 6 t.

**VOJÁDŘENÍ O EXISTENCI SÍŤE ELEKTRONICKÝCH KOMUNIKACÍ
společnosti CETIN a.s.
(„VOJÁDŘENÍ“)**

**A VŠEOBECNÉ PODMÍNKY OCHRANY SÍŤE ELEKTRONICKÝCH KOMUNIKACÍ
společnosti CETIN a.s.
(„Všeobecné podmínky ochrany SEK“)**

toto VOJÁDŘENÍ a Všeobecné podmínky ochrany SEK je vydáno dle ustanovení § 101 zákona č. 127/2005 Sb., o elektronických komunikacích a o změně některých souvisejících zákonů, v platném znění („Zákon o elektronických komunikacích“), a dle ustanovení § 161 zákona č. 183/2006 Sb., o územním plánování a stavebním řádu, v platném znění („Stavební zákon“), a dle příslušných ustanovení zákona č. 89/2012 Sb., občanského zákoníku, v platném znění („Občanský zákoník“)

Číslo jednací: 844508/22

Číslo žádosti: 0122 114 137 („Žádost“)

Název akce („Stavba“)	III/38711 Věžná - úprava svahu	
Důvod vydání VOJÁDŘENÍ („Důvod VOJÁDŘENÍ“)	Společné územní a stavební řízení	
Žadatel	IM-Projekt, inženýrské a mostní konstrukce, s.r.o.	
Stavebník	Krajská správa a údržba silnic Vysočiny, příspěvková organiz, Kosovská 1122/16, Jihlava, 58601	
Zájmové území	Okres	Žďár nad Sázavou
	Obec	Věžná
	Kat. území / č. parcely	Věžná na Moravě
Platnost VOJÁDŘENÍ	14. 12. 2024 („Den konce platnosti VOJÁDŘENÍ“)	

Žadatel Žádostí určil a vyznačil Zájmové území, jakož i určil Důvod VOJÁDŘENÍ.

Na základě určení a vyznačení Zájmového území Žadatelem a na základě určení Důvodu VOJÁDŘENÍ vydává společnost CETIN a.s. následující VOJÁDŘENÍ:

Dojde ke střetu se sítí elektronických komunikací (dále jen „SEK“) společnosti a.s.

- (I) Na Žadatelem určeném a vyznačeném Zájmovém území se vyskytuje SEK společnosti CETIN a.s.;
- (II) Společnost CETIN a.s. za podmínky splnění bodu (III) tohoto VOJÁDŘENÍ **souhlasí**, aby Stavebník a/nebo Žadatel, je-li Stavebníkem v Zájmovém území vyznačeném v Žádosti, provedl Stavbu a/nebo činnosti povolené příslušným správním rozhodnutím vydaným dle Stavebního zákona;
- (III) Stavebník a/nebo Žadatel, je-li Stavebníkem, je povinen
 - (i) dodržet tyto níže uvedené podmínky, které byly stanovené POS, tak jak je tento označen ve Všeobecných podmínkách ochrany SEK

Číslo jednací: 844508/22

Číslo žádosti: 0122 114 137

- Realizace stavby je podmíněna překládkou trasy SEK. Pro stavebníka je výhodné, aby trasa přeložky SEK byla součástí územního rozhodnutí stavby, která ji vyvolala. Na vedení SEK umístěné na nemovitosti se vztahuje § 104, případně § 147 zákona č.127/2005 Sb., o elektronických komunikacích. Náklady spojené s vynucenou překládkou na úrovni stávajícího technického řešení a zřízením nového věcného břemene SEK hradí ten, kdo překládku vyvolal. Přeložení trasy SEK zajistí její vlastník, společnost CETIN. S navrženým řešením překládky souhlasíme.. Realizace je podmíněna uzavřením smlouvy o provedení vynucené překládky, nejpozději před vydáním stavebního povolení nebo jiného souhlasu provedení stavby. Bližší informace ke smlouvě (např. vyhotovení cenového a technického návrhu překládky, apod.) podá pan Petr Bílek, mob. 606 758 332, e-mail: petr.bilek@cetin.cz.; a
- (ii) řídit se Všeobecnými podmínkami ochrany SEK, které jsou nedílnou součástí Vyjádření;
- (IV) Pro případ, že bude nezbytné přeložení SEK, zajistí vždy takové přeložení SEK její vlastník, společnost CETIN a.s. Stavebník, který vyvolal překládku SEK je dle ustanovení § 104 odst. 17 Zákona o elektronických komunikacích povinen uhradit společnosti CETIN a.s. veškeré náklady na nezbytné úpravy dotčeného úseku SEK, a to na úrovni stávajícího technického řešení;
- (V) Pro účely přeložení SEK dle bodu (IV) tohoto Vyjádření je Stavebník povinen uzavřít se společností CETIN a.s. Smlouvu o realizaci překládky SEK.

Vyjádření je platné pouze pro Zájmové území určené a vyznačené Žadatelem, jakož i pro Důvod Vyjádření stanovený a určený Žadatelem v Žádosti.

Vyjádření pozbývá platnosti i) v Den konce platnosti Vyjádření, ii) změnou rozsahu Zájmového území či změnou Důvodu Vyjádření uvedeného v Žádosti a/nebo iii) jakýmkoliv porušením kterékoliv povinnosti stanovené Všeobecnými podmínkami ochrany SEK, to vše v závislosti na tom, která ze skutečností rozhodná pro pozbytí platnosti Vyjádření nastane nejdříve.

Společnost CETIN a.s. vydáním tohoto Vyjádření poskytla Žadateli pro Žadatelem určené a vyznačené Zájmové území veškeré informace o SEK dostupné společnosti CETIN a.s. ke dni podání Žádosti.


Ze strany společnosti CETIN a.s. může v některých případech docházet ke zpracování Vašich osobních údajů. Ke zpracování Vašich osobních údajů dochází vždy v souladu s platnými právními předpisy. Konkrétní zásady a podmínky zpracování osobních údajů společností CETIN a.s. jsou dostupné na stránce <https://www.cetin.cz/zasady-ochrany-osobnich-udaju>.

V případě dotazů k Vyjádření kontaktujte prosím asistenční linku 238 461 111.

Přílohami Vyjádření jsou:

- *Všeobecné podmínky ochrany SEK*
- *Informace k vytýčení SEK ve vlastnictví společnosti CETIN a.s.*
- *Situační výkres (obsahuje Zájmové území určené a vyznačené Žadatelem a výřezy účelové mapy SEK)*

Vyjádření vydala společnost **CETIN a.s.** dne: 14. 12. 2022.


CETIN a.s.
Českomoravská 2510/19, Libeň
190 00 Praha 9
DIČ: CZ04084063

102

VŠEOBECNÉ PODMÍNKY OCHRANY SÍTĚ ELEKTRONICKÝCH KOMUNIKACÍ společnosti CETIN a.s.**1. PLATNOST VŠEOBECNÝCH PODMÍNEK**

- i) Tyto Všeobecné i podmínky ochrany sítě elektronických komunikací (dále jen „VPOSEK“) tvoří součást Vyjádření (jak je tento pojem definován níže v článku 2 VPOSEK).
- ii) V případě rozporu mezi Vyjádřením a těmito VPOSEK mají přednost ustanovení Vyjádření, pokud není těmito VPOSEK stanoveno jinak.

2. DEFINICE

Níže uvedené termíny, jsou-li použity v těchto VPOSEK a uvozeny velkým písmenem, mají následující význam:

„**CETIN**“ znamená CETIN a.s. se sídlem Českomoravská 2510/19, Libeň, 190 00 Praha 9, IČO: 04084063, zapsaná v obchodním rejstříku vedeném Městským soudem v Praze pod spz. B 20623;

„**Den**“ je kalendářní den;

„**Kabelovod**“ podzemní zařízení sestávající se z tělesa Kabelovodu a kabelových komor, sloužící k zatahování kabelů a ochranných trubek;

„**Občanský zákoník**“ znamená zákon č. 89/2012 Sb., občanský zákoník, ve znění pozdějších předpisů;

„**POS**“ je zaměstnanec společnosti CETIN, pověřený ochranou sítě, Pavel Kubiš, tel.: 724 053 840, e-mail: pavel.kubis@cetin.cz;

„**Pracovní den**“ znamená Den, který není v České republice dnem pracovního klidu nebo státem uznaným svátkem;

„**Příslušné požadavky**“ znamená jakýkoli a každý příslušný právní předpis, vč. technických norem, nebo normativní právní akt veřejné správy či samosprávy, nebo jakékoli rozhodnutí, povolení, souhlas nebo licenci, včetně podmínek, které s ním souvisí;

„**Překládka**“ je stavba spočívající ve změně trasy vedení SEK ve vlastnictví CETIN nebo přemístění zařízení SEK ve vlastnictví CETIN; Stavebník, který Překládku vyvolal, je dle ustanovení § 104 odst. 17 Zákona o elektronických komunikacích povinen uhradit společnosti CETIN veškeré náklady na nezbytné úpravy dotčeného úseku SEK, a to na úrovni stávajícího technického řešení;

„**SEK**“ je síť elektronických komunikací ve vlastnictví CETIN;

„**Stavba**“ je stavba a/nebo činnosti ve vztahu, k níž bylo vydáno Vyjádření, a je prováděna Stavebníkem a/nebo Žadatelem v souladu s Příslušnými požadavky, povolená příslušným správním rozhodnutím vydaným dle Stavebního zákona;

„**Stavebník**“ je osoba takto označená ve Vyjádření;

„**Stavební zákon**“ je zákon č. 183/2006 Sb., o územním plánování a stavebním řádu;

„**Vyjádření**“ je vyjádření o existenci sítě elektronických komunikací vydané společností CETIN dne 14. 12. 2022 pod č.j. 844508/22;

„**Zájmové území**“ je území označené Žadatelem a/nebo Stavebníkem v Žádosti;

„**Situační výkres**“ je výkres, který je přílohou Vyjádření a obsahuje Zájmové území určené a vyznačené Žadatelem v Žádosti a výřezy účelové mapy SEK;

„**Zákon o elektronických komunikacích**“ je zákon č. 127/2005 Sb., o elektronických komunikacích a o změně některých souvisejících zákonů, ve znění pozdějších předpisů;

„**Žadatel**“ je osoba takto označená ve Vyjádření.

„**Žádost**“ je žádost, kterou Žadatel a/nebo Stavebník požádal CETIN o vydání Vyjádření.

3. PLATNOST A ÚČINNOST VPOSEK

Tyto VPOSEK jsou platné a účinné dnem odeslání Vyjádření na i) adresu elektronické pošty Stavebníka a/nebo Žadatele uvedenou v Žádosti nebo ii) adresu pro doručení prostřednictvím poštovní přepravy uvedenou Stavebníkem a/nebo Žadatelem v Žádosti.

4. OBECNÁ PRÁVA A POVINNOSTI STAVEBNÍKA A/NEBO ŽADATELE

- (i) Stavebník, Žadatel je výslovně srozuměn s tím, že SEK je veřejně prospěšným zařízením, byla zřízena ve veřejném zájmu a je chráněna Příslušnými požadavky.

- (ii) SEK je chráněna ochranným pásmem, jehož rozsah je stanoven (a) ustanovením § 102 Zákona o elektronických komunikacích a/nebo (b) právními předpisy účinnými před Zákonem o elektronických komunikacích, není-li Příslušnými požadavky stanoveno jinak.

- (iii) Stavebník, Žadatel nebo jím pověřená třetí osoba, je povinen při provádění Stavby nebo jiných prací, při odstraňování havárií a projektování staveb, řídit se Příslušnými požadavky, správnou praxí v oboru stavebnictví a technologickými postupy a je povinen učinit veškerá nezbytná opatření vyžadovaná Příslušnými požadavky k ochraně SEK před poškozením. Povinnosti dle tohoto odstavce má Stavebník rovněž ve vztahu k SEK, které se nachází mimo Zájmové území.

- (iv) Při zjištění jakéhokoli rozporu mezi údaji v Situačním výkresu, který je přílohou Vyjádření a skutečným stavem, je Stavebník a/nebo Žadatel povinen bez zbytečného odkladu, nejpozději Den následující po zjištění takové skutečnosti, zjištěný rozpor oznámit POS.

- (v) Stavebník, Žadatel nebo jím pověřená třetí osoba, je povinen každé poškození či krádež SEK bezodkladně, nejpozději Den následující po zjištění takové skutečnosti, oznámit takovou skutečnost dohledovému centru společnosti CETIN na telefonní číslo +420 238 464 190.

- (vi) Bude-li Stavebník, Žadatel nebo jím pověřená třetí osoba na společnosti CETIN požadovat, aby se jako účastník správního řízení, pro jehož účely bylo toto Vyjádření vydáno, vzdala práva na odvolání proti rozhodnutí vydanému ve správním řízení, je oprávněn kontaktovat POS.

5. POVINNOSTI STAVEBNÍKA PŘI PŘÍPRAVĚ STAVBY

- (i) Při projektování Stavby je Stavebník povinen zajistit, aby projektová dokumentace Stavby (i) zohledňovala veškeré požadavky na ochranu SEK vyplývající z Příslušných požadavků, zejména ze Zákona o elektronických komunikacích a Stavebního zákona, (ii) respektovala správnou praxi v oboru stavebnictví a technologické postupy a (iii) umožňovala, aby i po provedení a umístění Stavby dle takové projektové dokumentace byla společnost CETIN, jako vlastník SEK schopna bez jakýkoliv omezení a překážek provozovat SEK, provádět údržbu a opravy SEK.

- (ii) Nebude-li možné projektovou dokumentací zajistit některý, byť i jeden z požadavků dle předchozího odstavce (i) a/nebo umístění Stavby by mohlo způsobit, že nebude naplněn některý, byť i jeden z požadavků dle předchozího odstavce (i), vyvolá Stavebník Překládku.

- (iii) Při projektování Stavby, která se nachází nebo je u ní zamýšleno, že se bude nacházet v ochranném pásmu radiových tras společnosti CETIN a překračuje výšku 15 m nad zemským povrchem, a to včetně dočasných objektů zařízení staveniště (jeřáby, konstrukce, atd.) je Stavebník povinen písemně kontaktovat POS za účelem získání konkrétního stanoviska a podmínek k ochraně radiových tras společnosti CETIN a pro určení, zda Stavba vyvolá Překládku. Ochranné pásmo radiových tras v šíři 50m je zakresleno do situačního výkresu, který je součástí tohoto Vyjádření.

VŠEOBECNÉ PODMÍNKY OCHRANY SÍTĚ ELEKTRONICKÝCH KOMUNIKACÍ společnosti CETIN a.s.

- (iv) Pokud se v Zájmovém území nachází podzemní silové vedení (NN) ve vlastnictví společnosti CETIN, je Stavebník povinen ve vztahu k projektové dokumentaci zajistit totéž, co je uvedeno pod písm (i) tohoto článku 5, přičemž platí, že Stavebník vyvolá Překládku v případech uvedených pod písm (ii) tohoto článku 5.
- (v) Stavebník je povinen při projektování Stavby, která je stavbou (a) zařízení silových elektrických sítí (VN, VVN a ZVVN) a/nebo (b) trakčních vedení, provést výpočet či posouzení rušivých vlivů na SEK, zpracovat ochranná opatření, to vše dle a v souladu s Příslušnými požadavky. Stavebník je povinen nejpozději třicet (30) Dnů před podáním žádosti o vydání příslušného správního rozhodnutí k umístění Stavby dle Stavebního zákona předat POS výpočet či posouzení rušivých vlivů na SEK a zpracovaná ochranná opatření.
- (vi) Je-li Stavba v souběhu s Kabelovodem, nebo Kabelovod kříží, je Stavebník povinen nejpozději ke Dni, ke kterému započne se zpracováním projektové dokumentace ke Stavbě, oznámit POS a projednat s POS (a) veškeré případy, kdy trajektorie podvrtní a protlaků budou vedeny ve vzdálenosti menší, než je 1,5 m od Kabelovodu a (b) jakékoliv výkopové práce, které budou nebo by mohly být vedeny v úrovni či pod úrovní Kabelovodu nebo kabelové komory.
- (vii) Je-li Stavba umístěna nebo má být umístěna v blízkosti Kabelovodu, ve vzdálenosti menší, než jsou 2 m nebo kříží-li Stavba Kabelovod ve vzdálenosti menší, než je 0,5 m nad nebo kdekoliv pod Kabelovodem, je Stavebník povinen předložit POS k posouzení zakreslení Stavby v příčných řezech, přičemž do příčného řezu je Stavebník rovněž povinen zakreslit profil kabelové komory.

6. POVINNOSTI STAVEBNÍKA PŘI PROVÁDĚNÍ STAVBY

- (i) Stavebník je před započítím jakýchkoliv zemních prací ve vztahu ke Stavbě povinen vytyčit trasu SEK na terénu dle Příslušných požadavků a dle Stavebního zákona. S vytyčenou trasou SEK je Stavebník povinen seznámit všechny osoby, které budou anebo by mohly zemní práce ve vztahu ke Stavbě provádět. V případě porušení této povinnosti bude Stavebník odpovědný společnosti CETIN za náklady a škody, které porušením této povinnosti společnosti CETIN vzniknou a je povinen je společnosti CETIN uhradit.
- (ii) Pět (5) Pracovních dní před započítím jakýchkoliv prací ve vztahu ke Stavbě je Stavebník povinen oznámit společnosti CETIN, že zahájí práce či činnosti ve vztahu ke Stavbě. Písemné oznámení dle předchozí věty zašle Stavebník na adresu elektronické pošty POS a bude obsahovat minimálně číslo jednací Vyjádření a kontaktní údaje Stavebníka.
- (iii) Stavebník je povinen zabezpečit a zajistit SEK proti mechanickému poškození, a to zpravidla dočasným umístěním silničních betonových panelů nad kabelovou trasou SEK. Do doby, než je zajištěna a zabezpečena ochrana SEK proti mechanickému poškození, není Stavebník oprávněn přejíždět vozidly nebo stavební mechanizací kabelovou trasu SEK. Při přepravě vysokých nákladů nebo při projíždění stroji, vozidly či mechanizací pod nadzemním vedením SEK je Stavebník povinen prověřit, zda výška nadzemního vedení SEK je dostatečná a umožňuje spolehlivý a bezpečný způsob přepravy nákladu či průjezdu strojů, vozidel či mechanizace.
- (iv) Při provádění zemních prací v blízkosti SEK je Stavebník povinen postupovat tak, aby nedošlo ke změně hloubky uložení nebo prostorového uspořádání SEK. V místech, kde SEK vystupuje ze země do budovy, rozváděče, na sloup apod. je Stavebník povinen vykonávat zemní práce se zvýšenou mírou opatrnosti, výkopové práce v blízkosti sloupů nadzemního vedení SEK je Stavebník povinen provádět v takové vzdálenosti od sloupu nadzemního vedení SEK,

kteřá je dostatečná k tomu, aby nedošlo nebo nemohlo dojít k narušení stability sloupu nadzemního vedení SEK. Stavebník je povinen zajistit, aby jakoukoliv jeho činností nedošlo bez souhlasu a vědomí společnosti CETIN (a) ke změně nivelety terénu, a/nebo (b) k výsadbě trvalých porostů, a/nebo (c) ke změně rozsahu a změně konstrukce zpevněných ploch. Pokud došlo k odkrytí SEK, je Stavebník povinen SEK po celou dobu odkrytí náležitě zabezpečit proti prověšení, poškození a odcizení.

- (v) Zjistí-li Stavebník kdykoliv během provádění prací ve vztahu ke Stavbě jakýkoliv rozpor mezi údaji v projektové dokumentaci a skutečností, je povinen bezodkladně přerušit práce a oznámit zjištěný rozpor na adresu elektronické pošty POS. Stavebník není oprávněn pokračovat v pracích ve vztahu ke Stavbě do doby, než získá písemný souhlas POS s pokračováním prací.
- (vi) Stavebník není bez předchozího písemného souhlasu společnosti CETIN oprávněn manipulovat s kryty kabelových komor, jakkoliv zakrývat vstupy do kabelových komor, a to ani dočasně, vstupovat do kabelových komor, jakkoliv manipulovat s případně odkrytými prvky SEK či s jakýmkoliv jiným zařízením se SEK souvisejícím. Rovněž bez předchozího písemného souhlasu společnosti CETIN není Stavebník oprávněn umístit nad trasou Kabelovodu jakoukoliv jinou síť technické infrastruktury v podélném směru.
- (vii) Byla-li v souladu s Vyjádřením a těmito VPOSEK odkryta SEK je Stavebník povinen tři (3) Pracovní dny před zakrytím SEK písemně oznámit POS zakrytí SEK a vyzvat ho ke kontrole před zakrytím. Oznámení Stavebníka dle předchozí věty musí obsahovat minimálně předpokládaný Den zakrytí, číslo jednací Vyjádření a kontaktní údaje Stavebníka. Stavebník není oprávněn provést zakrytí do doby, než získá písemný souhlas POS se zakrytím.

7. ROZHODNÉ PRÁVO

Vyjádření a VPOSEK se řídí českým právem, zejména Občanským zákoníkem, Zákonem o elektronických komunikacích a Stavebním zákonem. Veškeré spory z Vyjádření či VPOSEK vyplývající budou s konečnou platností řešeny u příslušného soudu České republiky.

8. PÍSEMNÝ STYK

Písemným stykem či pojmem „písemně“ se pro účely Vyjádření a VPOSEK rozumí předání zpráv jedním z těchto způsobů:

- v listinné podobě;
- e-mailovou zprávou se zaručeným elektronickým podpisem dle zák. č. 227/2000 Sb., o elektronickém podpisu a o změně některých dalších zákonů (zákon o elektronickém podpisu), ve znění pozdějších předpisů;

9. ZÁVĚREČNÁ USTANOVENÍ

- (i) Stavebník, Žadatel nebo jím pověřená třetí osoba je počínaje Dnem převzetí Vyjádření povinen užít informace a data uvedená ve Vyjádření pouze a výhradně k účelu, pro který mu byla tato poskytnuta. Stavebník, Žadatel nebo jím pověřená třetí osoba není oprávněn informace a data rozmnožovat, rozšiřovat, pronajímat, půjčovat či jinak umožnit jejich užívání třetí osobou bez předchozího písemného souhlasu společnosti CETIN.
- (ii) Pro případ porušení kterékoli z povinností Stavebníka, Žadatele nebo jím pověřené třetí osoby, založené Vyjádřením /nebo těmito VPOSEK je Stavebník, Žadatel či jím pověřená třetí osoba odpovědný za veškeré náklady a škody, které společnosti CETIN vzniknou porušením povinností Stavebníka, Žadatele nebo jím pověřené třetí osoby.

Číslo jednací: 844508/22

Číslo žádosti: 0122 114 137

Informace k vytyčení *SEK*

V případě požadavku na vytyčení *PVSEK* společnosti *CETIN a.s.* se, prosím, obračejte na společnosti uvedené níže.

CETIN a.s. - středisko Morava jih

se sídlem: Českomoravská 2510/19, Libeň, 190 00 Praha 9
IČ: 04084063 DIČ: CZ04084063
kontakt: tel: 238461267 obslužná doba po-pa 7 - 15 hod

TEMO-TELEKOMUNIKACE, a.s. - výhradní dodavatel společnosti CETIN a.s.

se sídlem: U Záběhlického zámku 233/15, 106 00 Praha 10
IČ: 25740253 DIČ: CZ25740253
kontakt: Pavel Drdla, mobil: 725871746, e-mail: pavel.drdla@temo.cz;

CONTENT, s.r.o.

se sídlem: Karlov 1246, 594 01 Velké Meziříčí, pobočka: Okružní 28/18, 591 01 Žďár nad Sázavou
IČ: 63492164 DIČ: CZ63492164
kontakt: Martin Kalina, tel/fax: 566521721, mobil: 777702117, e-mail: kalina@content-vm.cz, vytycenisiti@seznam.cz

ELTER, s.r.o.

se sídlem: Straněnská 1149, 539 01 Hlinsko
IČ: 49814419 DIČ: CZ49814419
kontakt: tel.: 469312100, mobil: 731115925, e-mail: elter.hlinsko@xaz.cz
Havel Stanislav, mobil: 736778264, Chadima Zdeněk, mobil: 731115933

GIS-STAVINVEX, a.s.

se sídlem: Pražská 1156, Pelhřimov
IČ: 25163558 DIČ: CZ25163558
kontakt: Petr Novák, mobil: 737 286 334, tel/fax: 596 541 102, e-mail: ostrava@gis-stavinvox.cz

Chadima Zdeněk

se sídlem: Máchova 257, 539 73 Skuteč
IČ: 01222163 DIČ:
kontakt: Zdeněk Chadima, tel: 731115933, e-mail: z.chadima@tiscali.cz

Jiří Novotný, Montáž, údržba a servis tel.sítí - okr. Třebíč, Znojmo

se sídlem: Akad. Práta 524, 675 55 Hrotovice, okr. Třebíč
IČ: 72377259 DIČ:
kontakt: Jiří Novotný, tel.: 568860888, mobil: 777318588, e-mail: novotny.hrotovice@seznam.cz

Josef Joura

se sídlem: Okřešice 53, okres Třebíč, 674 01
IČ: 88282091 DIČ: CZ6312180820
kontakt: Josef Joura, mobil: 602578674, e-mail: josefjoura@seznam.cz

Karel Horský

se sídlem: Poličská 877/36, 568 02 Svitavy - Předměstí
IČ: 01377841 DIČ:
kontakt: Karel Horský, mobil: 602 483 023, e-mail: k.horsky.sy@gmail.com

Číslo jednací: 844508/22

Číslo žádosti: 0122 114 137

K+K ELTEC, s.r.o.

se sídlem: Smetanova 997, 517 41 Kostelec nad Orlicí
IČ: 25277308 DIČ: CZ25277308
kontakt: Radovan Krsek, mobil: 603486395, e-mail: krsek@eltec.cz

PELMONT s.r.o

se sídlem: Vlášnická 1111, 393 01 Pelhřimov
IČ: 25172786 DIČ: CZ25172786
kontakt: Karel Pichl, tel.: 565325325, fax: 565333565, mobil: 602227227, e-mail: pelmont@pelmont.cz

Radim Zabloudil

se sídlem: Tábor 2356/28a, 602 00 Brno - Žabovřesky
IČ: 74899589 DIČ: CZ6210151585
kontakt: Radim Zabloudil, mobil: 602760276, e-mail: radim.zabloudil@seznam.cz

TEMO-TELEKOMUNIKACE, a.s. - výhradní dodavatel společnosti CETIN a.s.

se sídlem: pracoviště Žižkova 832, 580 01 Havlíčkův Brod
IČ: 25740253 DIČ: CZ25740253
kontakt: Jan Dostál, mobil: 602482982, e-mail: jan.dostal@temo.cz

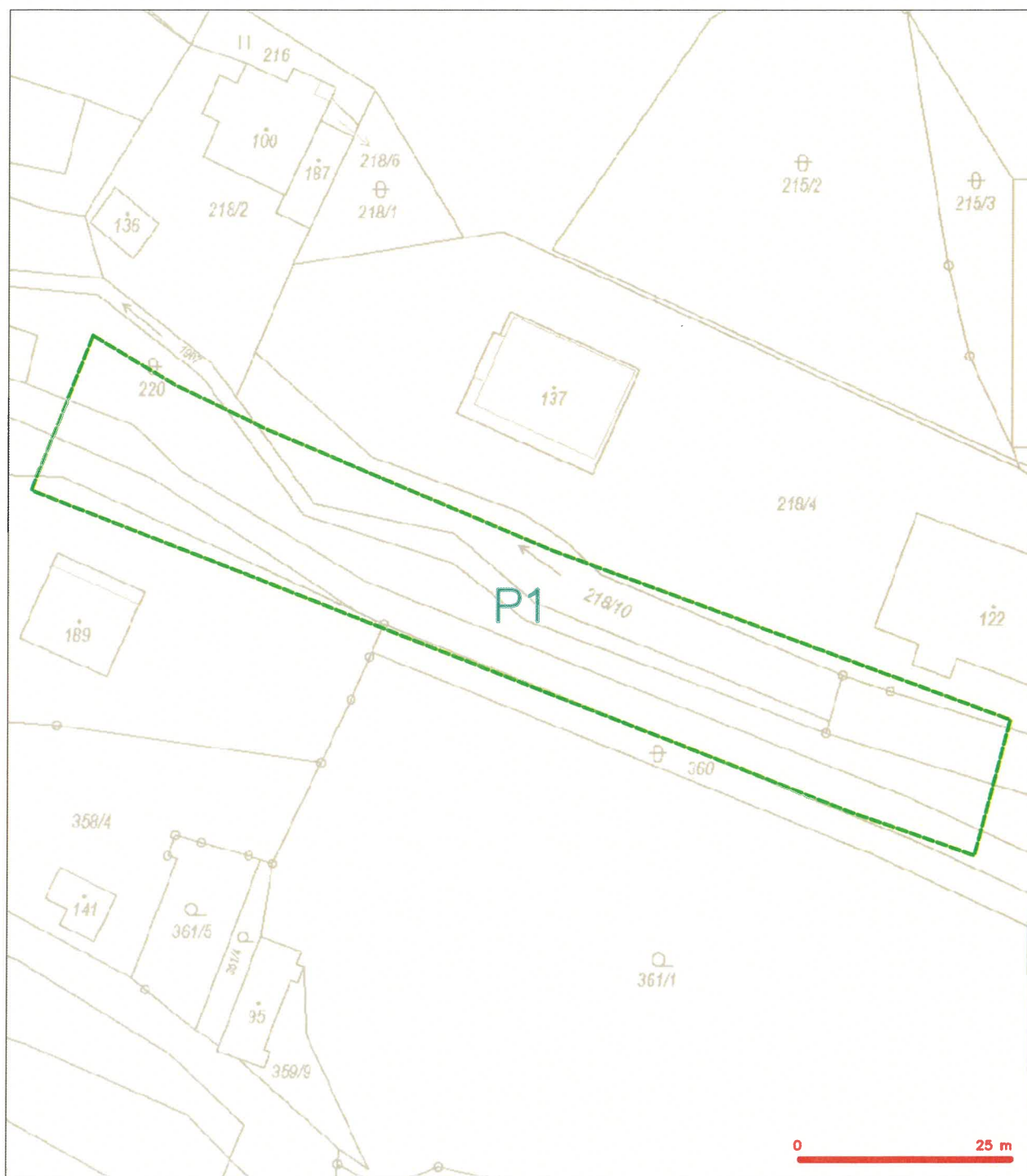
TELEPROG s.r.o.,

se sídlem: Znojemská 4665/78a, 586 01 Jihlava
IČ: 60721197 DIČ: CZ60721197
kontakt: Luboš Štěpnička, tel.: 567322089, fax: 567161319, mobil: 602782898, e-mail: stepnicka@teleprog.cz

Vegacom, a.s.

se sídlem: Rantířov 20, (Areál Agropodnik), 588 41 Vyskytná nad Jihlavou
IČ: 25788680 DIČ: CZ25788680
kontakt: Martin Pečar, mobil: 603855658, e-mail: pecar@vegacom.cz
Zdeněk Plšek, mobil: 605232401, e-mail: plsek@vegacom.cz

SITUAČNÍ VÝKRES - ZÁJMOVÉ ÚZEMÍ

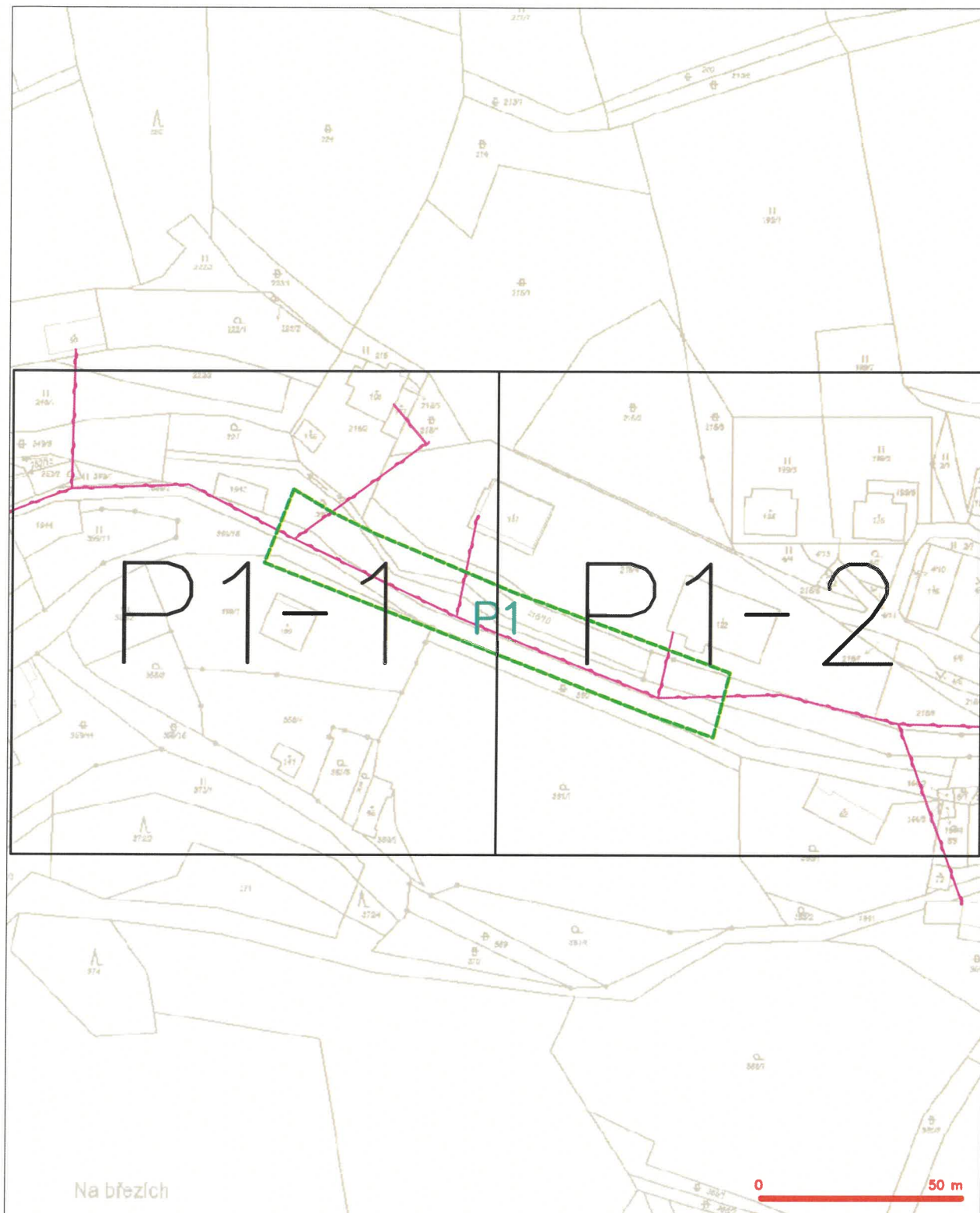


LEGENDA

----- hranice zájmového území z vyjádření

Kouř
CETIN a.s.
Českomoravská 2510/19, Libeň
190 00 Praha 9
DIČ: CZ04084063
102

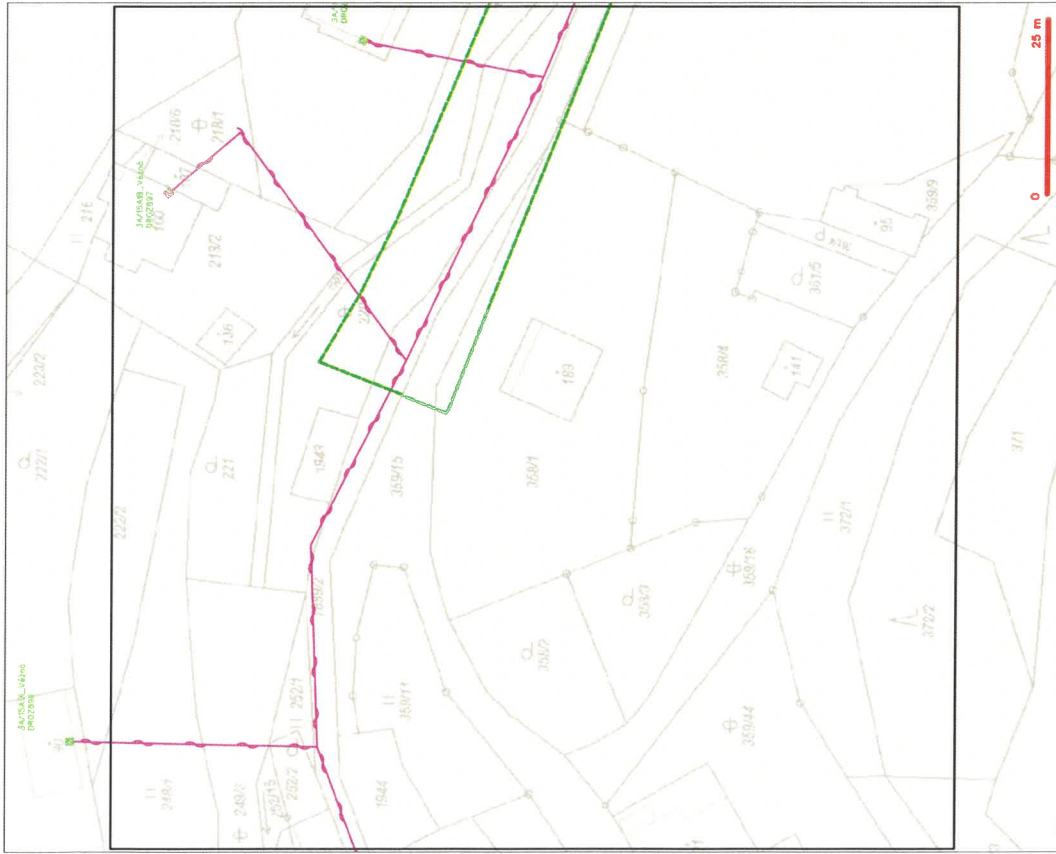
SITUAČNÍ VÝKRES - POLYGON 1



LEGENDA

- | | | | |
|--|--|--|--|
| | hranice zájmového území k vyjádření | | nezaměřený průběh optického kabelu, NEPE trubky nebo soustředěný optický a metalický kabel |
| | NN přípojka, území s NN přípojkou CETIN | | radialní a/či, odbočovací pásmo, radialní a/či |
| | zaměřený průběh metalického kabelu | | podzemní a/či |
| | zaměřený průběh optického kabelu, NEPE trubky nebo soustředěný optický a metalický kabel | | neprovozovaná a/či |
| | nezaměřený průběh metalického kabelu | | podzemní a/či cív' |
| | podzemní a/či cív' | | a/či s NN |

SITUAČNÍ VÝKRES - POLYGON 1, list kladu PI-1



LEGENDA

- 1. Ohraničení katastrálního území (zelená čára)
- 2. Ohraničení katastrálního území (ružová čára)
- 3. Ohraničení katastrálního území (ružová čára)
- 4. Ohraničení katastrálního území (ružová čára)
- 5. Ohraničení katastrálního území (ružová čára)
- 6. Ohraničení katastrálního území (ružová čára)
- 7. Ohraničení katastrálního území (ružová čára)
- 8. Ohraničení katastrálního území (ružová čára)
- 9. Ohraničení katastrálního území (ružová čára)
- 10. Ohraničení katastrálního území (ružová čára)

SITUAČNÍ VÝKRES - POLYGON 1, list kladu PI-2



LEGENDA

- 1. Ohraničení katastrálního území (zelená čára)
- 2. Ohraničení katastrálního území (ružová čára)
- 3. Ohraničení katastrálního území (ružová čára)
- 4. Ohraničení katastrálního území (ružová čára)
- 5. Ohraničení katastrálního území (ružová čára)
- 6. Ohraničení katastrálního území (ružová čára)
- 7. Ohraničení katastrálního území (ružová čára)
- 8. Ohraničení katastrálního území (ružová čára)
- 9. Ohraničení katastrálního území (ružová čára)
- 10. Ohraničení katastrálního území (ružová čára)



IM-Projekt, inženýrské a mostní konstrukce, s.r.o.
Tomáš Matějka
Vodní 970/1
602 00 Brno - Staré Brno

V Praze, 27.5.2022

Naše zn.: **220527-1037431631**

Věc: vyjádření k žádosti k akci **"III/38711 Věžná- úprava svahu"**

Společnost Vodafone Czech Republic a.s. (dále jen „Vodafone“), se sídlem Praha 5, náměstí Junkových 2, IČ: 25788001, zapsaná dne 13.8. 1999 v obchodním rejstříku vedeném Městským soudem v Praze pod spisovou značkou B.6064 a společnost Vantage Towers, s.r.o. se sídlem Závišova 502/5, Nusle, 140 00 Praha 4, zapsaná v obchodním rejstříku vedeném u Městského soudu v Praze pod sp. zn. C 330005, IČO: 09056009, DIČ: CZ09056009 zastoupená Vodafone na základě plné moci Vám sděluje, že dle Vámi podané žádosti ze dne **27.5.2022**, která je nedílnou součástí tohoto vyjádření,

souhlasí s realizací projektu.

Ve Vámi zadaném zájmovém území a v uvedené výšce (výška stavby: 0 m, výška jeřábu: 0 m) se nenachází žádné podzemní ani nadzemní vedení.

Platnost vyjádření je **1 rok** od data vydání. Vyjádření je platné pouze v rámci předmětného projektu a pro důvod vydání vyjádření stanovený žadatelem v žádosti.

Vyjádření pozbývá platnosti uplynutím doby platnosti, změnou rozsahu zájmového území i změnou důvodu vydání vyjádření uvedeného v žádosti, to vše v závislosti na tom, která ze skutečností rozhodná pro pozbytí platnosti tohoto vyjádření nastane nejdříve. Po skončení platnosti si musíte podat novou žádost na adrese <https://www.zadostovyjadeni.cz/vodafone/>.

S pozdravem

v.z. Nora Hlásenská
Vodafone Czech Republic a. s.
náměstí Junkových 2808/2
150 00 Praha 5

Tel.: 775012847
E-mail: nora.hlasenska1@vodafone.com


Vodafone Czech Republic a.s.
náměstí Junkových 2, 155 00 Praha
IČO: 25788001, DIČ: CZ25788001
tel.: 776 971 111, fax: 776 971 922
-60-

Seznam příloh/přiložených souborů:
Zadost_220527-1037431631.pdf





Žádost o vyjádření k existenci sítí č. 220527-1037431631

Identifikační údaje žadatele / stavebníka

Typ: Právnícká osoba
IČO: 00090450
Firma: Krajská správa a údržba silnic Vysočiny, příspěvková organizace
Jméno: Jaroslav
Příjmení: Fikar
E-mail: jaroslav.fikar@ksusv.cz

Adresa sídla/bydliště

Ulice: Kosovská
Č.p. (č.ev.) / č.o.: 1122 / 16
Obec: Jihlava
PSČ: 58601

Identifikační údaje zástupce žadatele /stavebníka

Typ: Právnícká osoba
IČO: 27689328
Firma: IM-Projekt, inženýrské a mostní konstrukce, s.r.o.
Jméno: Tomáš
Příjmení: Matějka
E-mail: info@im-projekt.cz

Adresa sídla/bydliště

Ulice: Vodní
Č.p. (č.ev.) / č.o.: 970 / 1
Obec: Brno - Staré Brno



PSČ: 60200

Důvod žádosti o vyjádření

Název stavby: III/38711 Věžná- úprava svahu
Typ stavby: Stavba výšky do 10 m nad zemí
Stupeň žádosti: DÚR+DSP (Dokumentace pro společné územní rozhodnutí a stavební povolení)
Popis stavby / doplňující informace: Stavba opěrné zdi ve Věžné
Výška stavby: 0 m
Výška jeřábu: 0 m

Zájmové území

Kresba 1:



Dotčené KÚ: Věžná na Moravě (781380)

Definice ve formátu Well-known Text (WKT):

POLYGON((-619500.79 -1128672.33,-619530.26 -1128691.45,-619504.69 -1128715.95,-619445.95 -1128737.44,-619433.74 -1128705.49,-619468.98 -1128687.55,-619500.79 -1128672.33))

Datum: 27.5.2022

Zadáno: <https://www.zadostovyjadreni.cz/vodafone/>

Informace podle zákona č. 127/2005 Sb., o elektronických komunikacích, nařízením 2016/679 o ochraně fyzických osob v souvislosti se zpracováním osobních údajů a o volném pohybu těchto údajů a o zrušení směrnice 95/46/ES (obecné nařízení o ochraně osobních údajů) a dalšími souvisejícími právními předpisy.

Společnost Position s.r.o., se sídlem Londýnská 665/45, 120 00 Praha 2, IČ 26422816, zapsaná v obchodním rejstříku vedeném Městským soudem v Praze, oddíl C, vložka 81053 („Position“) a společnost Vodafone Czech Republic s., se sídlem nám. Junkových 2808/2, 155 00 Praha 5, IČ 25788001, zapsaná v obchodním rejstříku vedeném Městským soudem v Praze, oddíl B, vložka 6064 („Vodafone“) Vás tímto informují, že shromážděné osobní údaje v rozsahu Vaše jméno, příjmení, bydliště, e-mailová adresa a telefonní číslo bude společnost Vodafone, jako správce, a společnost Position, jako zpracovatel, zpracovávat za účelem jejich použití při realizaci povinností v souvislosti se žádostí o stanovisko nebo vyjádření pro řízení podle zákona č. 183/2006 Sb., o územním plánování a stavebním řádu (stavební zákon), a to automatizovaným způsobem nebo v tištěné podobě s tím, že Vaše osobní údaje nebudou zpřístupněny jiným osobám.

Vaše osobní údaje poskytujete dobrovolně a tento souhlas můžete kdykoliv odvolat.

Podrobné informace o ochraně soukromí ve společnosti Vodafone, a to včetně uplatnění vašich práv subjektu údajů naleznete na webu <https://www.vodafone.cz/o-vodafone/ke-stazeni/ochrana-soukromi/>.





Vyřizuje: Dundáček Petr

E-mail: petr.dundacek@t-mobile.cz

IM-Projekt, inženýrské a
mostní konstrukce, s.r.o.
Tomáš Matějka
Vodní 970/1
60200 Brno

Naše značka: E28824/22

V Praze dne: 5.6.2022

**Vyjádření a stanovení podmínek pro udělení souhlasu s umístěním stavby v ochranném pásmu
sítě technické infrastruktury (TI) společnosti T-Mobile Czech Republic a.s.**

Vydané podle § 101 ZÁKONA Č. 127/2005 Sb., o elektronických komunikacích a o změně některých souvisejících zákonů (zákon o elektronických komunikacích – dále jen ZEK), ve znění pozdějších předpisů a §161 zákona č. 183/2006 Sb., o územním plánování a stavebním řádu (stavební zákon) či dle dalších příslušných právních předpisů

Věc: III/38711 Věžná- úprava svahu

Stupeň: Sloučené územní a stavební řízení

Na základě předložených projektových podkladů dáváme **souhlasné stanovisko k vydání Územního souhlasu / rozhodnutí (Stavebního povolení) a následně souhlas s realizací stavby.**

Dle předložených dokladů nedojde ke kolizi s technickou infrastrukturou společnosti **T-Mobile Czech Republic a.s.**

Toto stanovisko má platnost 1 rok a nelze prodloužit. Po uplynutí platnosti zadejte žádost o nové stanovisko na:
<https://ochranasiti.t-mobile.cz/vyjadreni/>

T-Mobile.
T-Mobile Czech Republic a.s.
Tomčikova 2144/1
148 00 Praha 4
IČ 649 49 9681, DIČ CZ64949681

.....
Ochrana sítí

Technologický úsek

V další komunikaci nebo požadavku doplňujících dotazů, uvádějte do „Předmětu“ e-mailu vždy číslo jednací.



Příloha č. 1

Rekapitulace žádosti o vyjádření k existenci sítě elektronických komunikací

Číslo žádosti: **E28824/22**
Název stavby / akce: **III/38711 Věžná- úprava svahu**
Datum podání žádosti: **27.5.2022**
Důvod žádosti: **Sloučené územní a stavební řízení**
Popis jiného důvodu žádosti:
Poznámka:

Žadatel

Firma / organizace: **IM-Projekt, inženýrské a mostní konstrukce, s.r.o.**
IČ: **27689328**
DIČ:
Kontaktní osoba: **Tomáš Matějka**
Adresa: **Vodní 970/1**
Město / obec: **Brno**
PSČ: **60200**
Stát:
E-mail: **info@im-projekt.cz**
Telefonní číslo: **722221208**

Stavebník

Firma / organizace: **Krajská správa a údržba silnic Vysočiny, příspěvková organizace**
Kontaktní osoba: **Jaroslav Fikar**
Adresa: **Kosovská 1122/16**
Město / obec: **Jihlava**
PSČ: **58601**
Stát:
E-mail: **jaroslav.fikar@ksusv.cz**
Telefonní číslo: **567117169**

Stavba

Výška nad terénem (metry): **0 m**
Projektant:
Druh stavby: **Dopravní infrastruktura - komunikace, chodníky, cyklostezky apod**
Hodnota projektu: **2 mil. Kč**
Měsíc zahájení stavby:
Měsíc ukončení stavby:

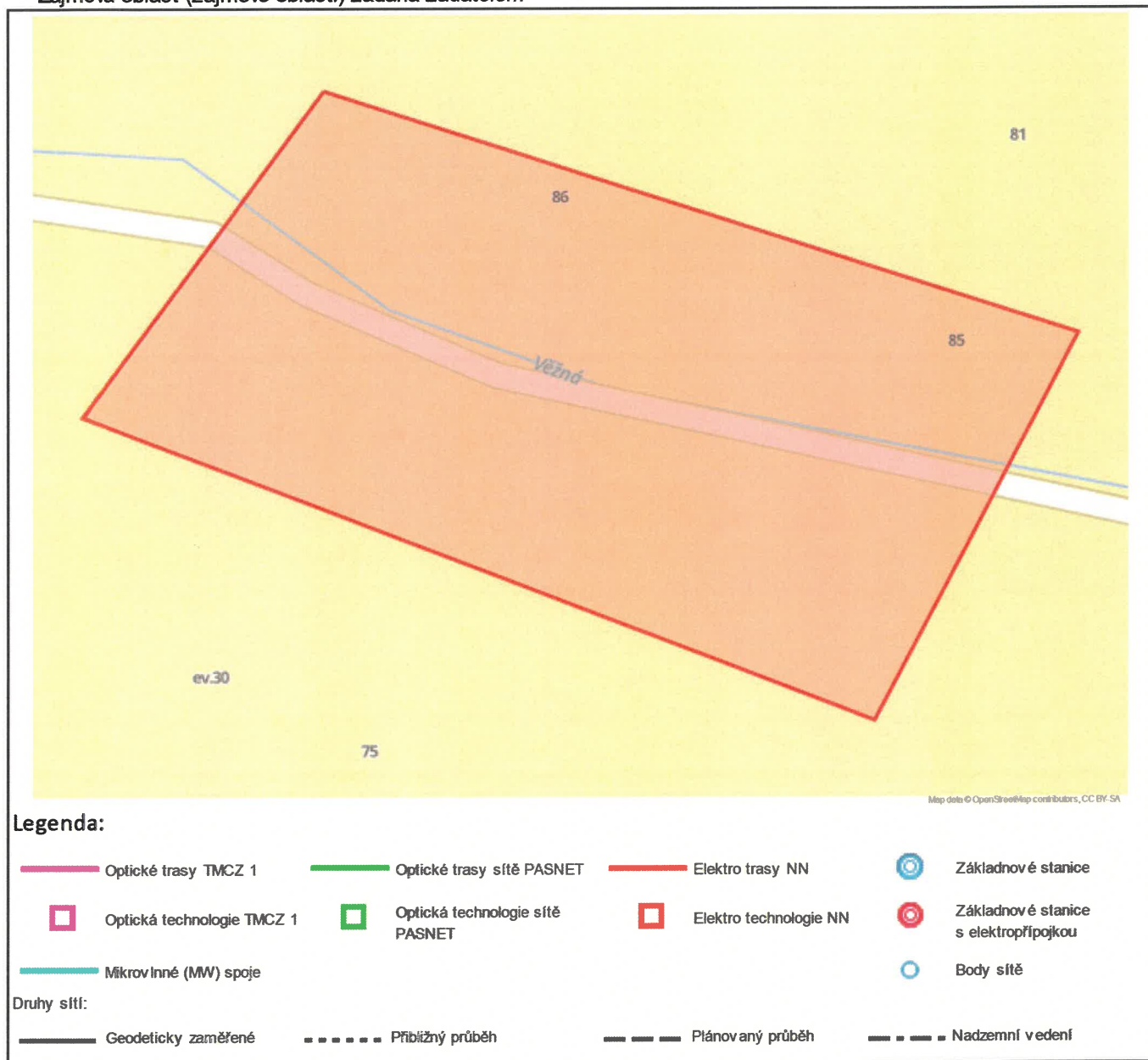
Odeslání stanoviska

E-mail: **info@im-projekt.cz**

Příloha č. 2

Situační plánek

Zájmová oblast (zájmové oblasti) zadaná žadatelem



Geometrie zájmové oblasti (zájmových oblastí) žádosti ve formátu WKT a souřadnicovém systému S-JTSK. Zkopírováním textu lze geometrii zobrazit v jakémkoli softwaru podporujícím formát WKT.

POLYGON((-619500.288691322 -1128658.00355487,-619538.59951431 -1128699.34059981,-619433.590588102 -1128753.70452873,-619399.348679271 -1128703.32358934,-619500.288691322 -1128658.00355487))

Naše zn.: VYJNEJ-2022-07416-01

Vyřizuje: Zdeněk Sýkora

Telefon: 533 383 342

Mobil: 602 140 314

E-mail: zdenek.sykora@nej.cz

IM-Projekt, inženýrské a mostní konstrukce, s.r.o.

Tomáš Matějka

Vodní 970/1

60200 Brno

V Praze dne 3. 6. 2022

VYJÁDŘENÍ O EXISTENCI SÍTĚ ELEKTRONICKÝCH KOMUNIKACÍ společnosti Nej.cz s.r.o.

Žadatel(ka), společnost IM-Projekt, inženýrské a mostní konstrukce, s.r.o., Vodní 970/1, 60200 Brno (dále jen "žadatel") podal(a) dne 27. 5. 2022 žádost o vyjádření ke stavební akci nazvané

III/38711 Věžná- úprava svahu

přičemž stanovil(a) důvod žádosti a oblast dotčeného zájmového území, v němž bude stavba probíhat. Na základě určení a vyznačení zájmového území a na základě stanovení důvodu pro vydání vyjádření vydává společnost Nej.cz s.r.o., Kaplanova 2252/8, 148 00 Praha 4, jakožto vlastník technické infrastruktury v souladu s ustanovením § 101 zákona č. 127/2005 Sb., o elektronických komunikacích a o změně některých souvisejících zákonů (zákon o elektronických komunikacích), ve znění pozdějších předpisů a § 161 zákona č. 183/2006 Sb., o územním plánování a stavebním řádu (stavební zákon) či dle dalších příslušných právních předpisů a v souladu s příslušnými ustanoveními zákona č. 89/2012Sb. občanského zákoníku v platném znění, následující vyjádření:

Ve vyznačeném zájmovém území se nenachází vedení a zařízení sítě elektronických komunikací (dále jen „SEK“) společnosti Nej.cz s.r.o.


Společnost Nej.cz s.r.o. souhlasí s předmětnou stavební akcí a zároveň souhlasí s vydáním příslušného správního rozhodnutí stavebním úřadem pro povolení předmětné stavební akce (rozhodnutí o umístění stavby, stavební povolení či jiné).

Další ustanovení a informace:

- Vyjádření je platné pouze pro zájmové území určené a vyznačené žadatelem. Změní-li se zájmové území či dojde-li ke změnám v projektové dokumentaci, je nutno požádat o nové vyjádření!
- **Platnost vyjádření je 1 rok od vydání, vyjádření tedy pozbývá platnosti dnem 3. 6. 2023**

- Platnost vyjádření nelze prodloužit a je nutné vždy žádat o vystavení nového vyjádření.
- Upozorňujeme, že zpracovatel nenese odpovědnost za škody, které by mohly vzniknout nesprávně či neúplně poskytnutými údaji včetně nesprávného či neúplného zákresu zájmového území. Žadatel bere na vědomí, že jakékoliv poskytnuté informace o síti Nej.cz s.r.o. smí být použita pouze k účelu, pro který byla poskytnuta (nejčastěji ve věci spojené se zpracováním projektové dokumentace, získáním povolení od stavebního úřadu a realizaci stavební akce). Případná námi poskytnutá data není povoleno používat k jiným účelům (zejména rozmnožovat a půjčovat, prodávat či pronajímat třetím stranám, používat jako zdroj pro své informační systémy, ani je používat jako podklad při projektování jiných staveb).
- Dotazy, oznámení či žádosti o sdělení kontaktu na techniky Nej.cz s.r.o. směřujte na pracovníka ochrany sítě (POS). Tím je osoba, která vydala toto vyjádření (viz kontakt níže). Pro doručování písemností použijte adresu níže v dokumentu.

V Praze dne 3. 6. 2022



Zdeněk Sýkora
specialista technické dokumentace
tel.: 533 383 342
mob.: 602 140 314
e-mail: zdenek.sykora@nej.cz

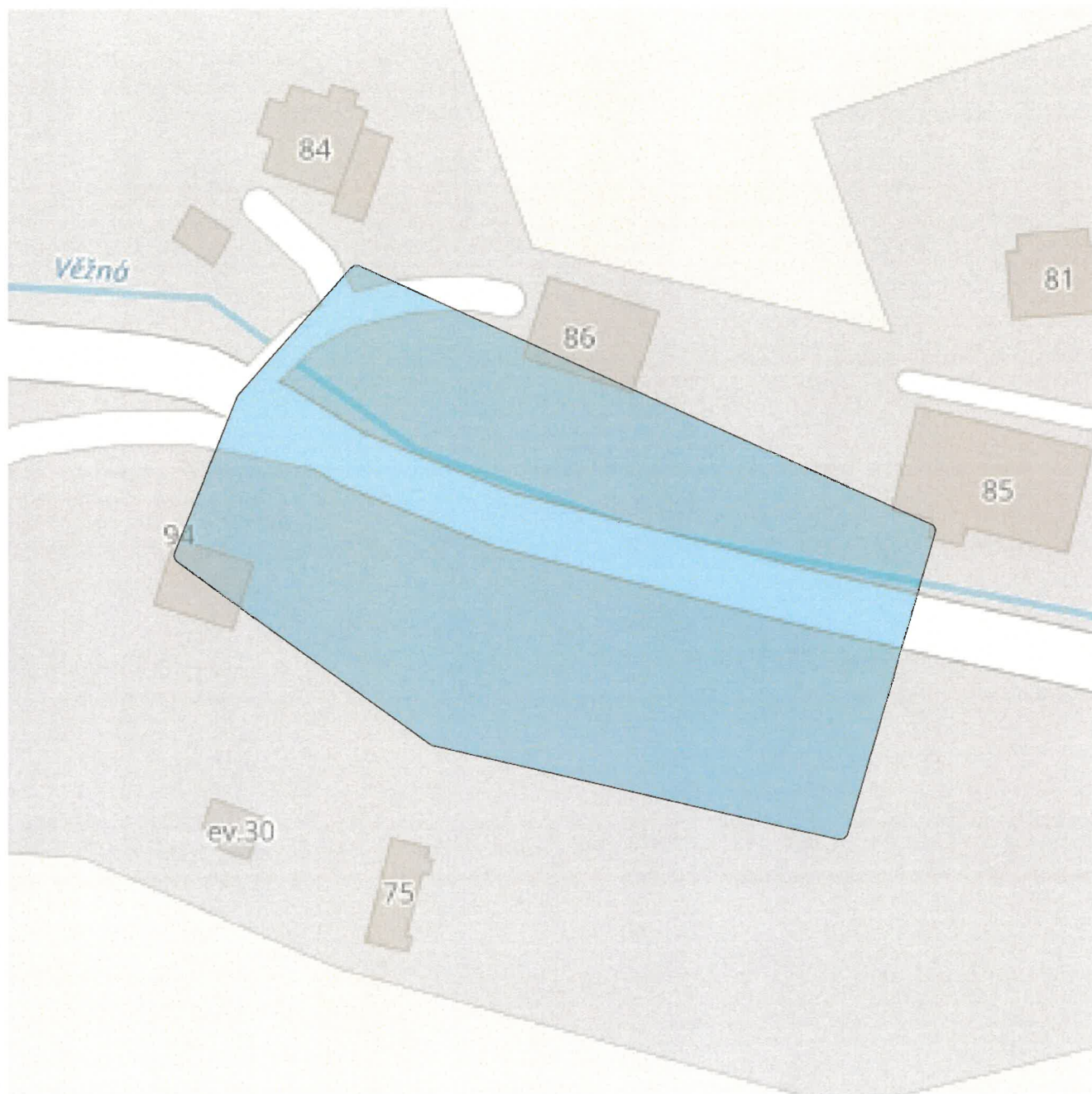
Sídlo společnosti:
Nej.cz s.r.o.
Kaplanova 2252/8
148 00 Praha 4

Adresa pro doručování písemností:
Nej.cz s.r.o.,
pobočka Brno
Pálavské nám. 4343/11
628 00 Brno – Židenice

Přílohy:

1x zákres zájmového území

Příloha č.1: Zákres zájmového území k vyjádření zn.VYJNEJ-2022-07416-01



Legenda:

	Rozsah zájmového území		Nadzemní koaxiální vedení (převěš)
	Zemní optické vedení, zaměřené		Koaxiální trasa v kolektoru / kabelovodu
	Zemní optické vedení, nezaměřené		Koaxiální trasa vedená vnitřkem domu
	Nadzemní optické vedení (převěš)		Plánované zemní optické vedení
	Optická trasa v kolektoru / kabelovodu		Plánované nadzemní optické vedení (převěš)
	Cizí zemní trasa, v níž jsou pronajata optická vlákna		Pronajaté zemní koaxiální vedení
	Cizí nadzemní trasa, v níž jsou pronajata optická vlákna		Pronajaté nadzemní koaxiální vedení
	Cizí kolektorová trasa, v níž jsou pronajata optická vlákna		Metalické vedení
	Optická trasa vedená vnitřkem domu		HDP trubky zaměřené
	Zemní koaxiální vedení, zaměřené		HDP trubky nezaměřené
	Zemní koaxiální vedení, nezaměřené		Plánované neupřesněné

Markéta VANĚČKOVÁ

Od: obec vezna <obecvezna@seznam.cz>
Odesláno: středa 29. června 2022 6:06
Komu: marketa.vaneckova@im-projekt.cz
Předmět: Vyjádření

Dobrý den

Vaše kancelář nám poslala dotaz na vyjádření sítí v obci Věžná. V místě kde plánujete stavbu opěrné stěny naše obec nemá žádné sítě. Jedná se o silnici III/38711. Obecní vodovod vede podél prodejny COOP na protějším břehu potoka. V případě dalších dotazů mě neváhejte kontaktovat na tel. 736684775.
S přáním hezkého dne Veselý Jiří starosta obce Věžná

Sekce majetková Ministerstva obrany
odbor ochrany územních zájmů a státního odborného dozoru
Tychonova 1, Praha 6, PSČ 160 01, datová schránka hjyaavk

Čj. MO 482274/2022-1322
Sp.zn. 142356/2022-1322-OÚZ-BR

Brno 10. listopadu 2022

IM-Projekt, s.r.o.
inženýrské a mostní konstrukce, s.r.o.
Vodní 1
602 00 Brno

Závazné stanovisko pro společné územní a stavební řízení
III/38711 Věžná - úprava svahu, k.ú. Věžná na Moravě
K čj. 22302

Odbor ochrany územních zájmů a státního odborného dozoru, Sekce majetková, **Ministerstvo obrany**, v souladu se zmocněním v § 175 odst. 1 zákona č. 183/2006 Sb., o územním plánování a stavebním řádu (stavební zákon), ve znění pozdějších předpisů (dále jen „stavební zákon“), ve smyslu zákona č. 222/1999 Sb., o zajišťování obrany České republiky, ve znění pozdějších předpisů (dále jen „zákon o zajišťování obrany ČR“), a v souladu s Rozkazem ministra obrany č. 39/2011 - Zabezpečení výkonu působnosti MO ve věcech územního plánování a stavebního řádu, v platném znění, **vydává** ve smyslu § 4 odst. 2 písm. a) stavebního zákona pro potřeby vedeného řízení

souhlasné závazné stanovisko

k záměru stavby opěrné zdi a kompletní rekonstrukce silnice v délce 122 m v k.ú. Věžná na Moravě tak, jak byl doložen v písemné a grafické dokumentaci.

Odůvodnění:

Ministerstvo obrany v souladu se zmocněním v § 175 odst. 1 stavebního zákona, dle § 161 téhož zákona a zákona o zajišťování obrany ČR provedlo po obdržení vaší žádosti o vydání závazného stanoviska dotčeného orgánu vyhodnocení předloženého záměru, prověřilo evidenci technické infrastruktury v jeho vlastnictví. Odbor ochrany územních zájmů a státního odborného dozoru SM MO neeviduje inženýrské sítě a podzemní telekomunikační vedení, které by byly s daným stavebním záměrem v kolizi.

Daný stavební záměr je lokalizován v územích vymezených Ministerstvem obrany v souladu s § 175 stavebního zákona u stavebních úřadů. Tato vymezená území Ministerstva obrany jsou shodná s údaji o území poskytovanými Ministerstvem obrany pro ÚAP a jejich součástí jsou podrobné specifikace podmínek ve vymezeném území Ministerstva obrany a zákonná určení. Po posouzení stavebního záměru odbornými složkami Ministerstvo obrany konstatuje, že předložený stavební záměr není v rozporu se zájmy Ministerstva obrany a nekoliduje s ochranou zájmů Ministerstva obrany (viz ÚAP - jev 102a, 119).

Realizace stavebního záměru provedená v souladu s předloženou projektovou dokumentací neohrozí naplnění veřejného zájmu na zajištění obrany a bezpečnosti státu.

Toto závazné stanovisko Ministerstva obrany je platné 2 roky a musí být vyžádáno znovu, nebude-li během této doby stavba zahájena nebo dojde-li ke změnám v umístění, výšce nebo rozsahu stavby.

Kontaktní osoba: Ing. Darina Dostálová, tel. 973 445 760

Ing. Darina Dostálová
ministerský rada
oddělení ochrany územních zájmů

V další korespondenci, týkající se výše uvedené věci, uvádějte odkaz na sp. zn.: 142356/2022-1322-OÚZ-BR tohoto závazného stanoviska Ministerstva obrany.

Adresa pro doručování:

Ministerstvo obrany,
Sekce majetková,
odbor ochrany územních zájmů a státního odborného dozoru,
oddělení ochrany územních zájmů
pracoviště OÚZ Brno
Syatoplukova 2687/84, 662 10 Brno
IČO: 60162694

Doručenka datové zprávy

Věc: III/38711 Věžná - úprava svahu, k.ú. Věžná na Moravě
ID zprávy: 1103582445
Datum a čas dodání: 10.11.2022 v 13:55:34
Datum a čas doručení: 10.11.2022 v 14:56:50

Adresát: IM-Projekt, inženýrské a mostní konstrukce, s.r.o., Vodní 970/1, 60200 Brno, CZ
ID schránky: 3dtbsqc

Zmocnění: 0 / 0
Odstavec: Nezařadeno
Naše číslo jednací: MO 482274/2022-1322
Naše spisová značka: SpMO 51946/2022-1322
Vaše číslo jednací: Nezařadeno
Vaše spisová značka: Nezařadeno
K rukám: Nezařadeno
Do vlastních rukou: Ne
Doručení fikcí zakázáno: Ne

Události zprávy:

10.11.2022 v 13:55:33 EV0: Datová zpráva byla podána.
10.11.2022 v 13:55:34 EV5: Datová zpráva byla dodána do datové schránky příjemce. Je-li příjemcem datové zprávy orgán veřejné moci vystupující v postavení orgánu veřejné moci, byla datová zpráva tímto okamžikem doručena.
10.11.2022 v 14:56:50 EV12: Přihlásila se pověřená osoba s právem přístupu ke zprávě ve smyslu § 8, odst. 6 zákona č. 300/2008 Sb., v platném znění. Datová zpráva je nyní doručena. Případné dřívější datum doručení fikcí nebo doručení dodáním do schránky orgánu veřejné moci není dotčeno.

NÁJEMNÍ SMLOUVA – POZEMEK

dle ustanovení § 2201 a násl. zákona č. 89/2012 Sb., občanský zákoník,
ve znění pozdějších předpisů (dále jen „občanský zákoník“)

Lesy České republiky, s.p.

se sídlem Přemyslova 1106/19, Nový Hradec Králové, 500 08 Hradec Králové

IČO: 421 96 451

DIČ: CZ42196451

zapsaný v obchodním rejstříku vedeném Krajským soudem v Hradci Králové, oddíl AXII,
vložka 540

zastoupený: Ing. Pavlem Hopjanem, vedoucím Správy toků – oblast povodí Dyje, na základě
pověření ze dne 28. 12. 2022

bankovní spojení: Komerční banka, a.s., číslo účtu: 26300511/0100

korespondenční adresa: Lesy České republiky, s.p. Správa toků – oblast povodí Dyje, Zámek 6,
Náměšť nad Oslavou, 675 71

kontaktní osoba: Lenka Šabatková, referent pozemkové evidence, tel. 725132802,
lenka.sabatkova@lesyvr.cz

(dále jako „pronajímatel“) na straně jedné

a

Krajská správa a údržba silnic Vysočiny, příspěvková organizace,

se sídlem Kosovská 1122/16, 586 01 Jihlava 1

IČO: 000 90 450

DIČ: CZ00090450

zřízená na základě Zřizovací listiny ze dne 20. 12. 2001

zastoupená: Ing. Radovanem Necidem, ředitelem organizace

bankovní spojení: Komerční banka a.s., číslo účtu: 18330681/0100

(dále jako „nájemce“) na straně druhé

(pronajímatel a nájemce dále též společně jako „smluvní strany“ a každý jednotlivě jako
„smluvní strana“)

uzavírají níže uvedeného dne, měsíce a roku tuto Nájemní smlouvu (dále jen „smlouva“):

I.

Předmět smlouvy

1. Pronajímatel prohlašuje, že mu svědčí právo hospodařit k níže uvedeným pozemkům, které jsou ve vlastnictví České republiky, a to:

Parcelní číslo	Druh pozemku	Výměra v m ²	Pronajímaná výměra v m ²	Katastrální území	LV	Obec
218/10	vodní pl.	520	520	Věžná na Moravě	296	Věžná
1907	vodní pl.	272	202	Věžná na Moravě	296	Věžná
1940	vodní pl.	2117	52	Věžná na Moravě	296	Věžná
Celkem			774			

Uvedené pozemky (dále také „**předmětné pozemky**“ nebo „**předmět nájmu**“) jsou zapsané v katastru nemovitostí u Katastrálního úřadu pro Vysočinu kraj, Katastrální pracoviště Žďár nad Sázavou.

2. Pronajímatel se zavazuje přenechat na základě této smlouvy nájemci předmět nájmu v rozsahu pronajímané výměry uvedené v odst. 1 tohoto článku smlouvy, tj. 774 m², k dočasnému úplatnému užívání.
3. Smluvní strany prohlašují, že hranice předmětu nájmu jsou jim spolehlivě známy a nevzbuzují jakýchkoli pochybností.
4. Nájemce prohlašuje, že se se stavem předmětu nájmu řádně a dostatečně seznámil a že jej shledává ke dni uzavření této smlouvy způsobitým ke smluvenému účelu. Situace s přesným zákresem předmětu nájmu je jako příloha č. 1 nedílnou součástí této smlouvy.

II.

Účel nájmu

1. Nájemce se zavazuje předmět nájmu uvedený v čl. I. odst. 1 této smlouvy užívat výlučně k nepodnikatelským účelům, konkrétně za účelem stavby „**III/38711 Věžná – úprava svahu**“ (dále jen „**stavba**“).

III.

Nájemné

1. Nájemce se zavazuje platit pronajímateli za předmět nájmu nájemné ve výši **10 Kč bez DPH/m²/rok**. Celkové roční nájemné tak činí **7.740,- Kč (slovy: sedm tisíc sedm set čtyřicet korun českých) bez DPH**. K takto ujednanému nájemnému bude připočtena DPH ve výši dle příslušných právních předpisů.
2. Pronajímatel bude nájemné fakturovat 1x ročně, a to vždy k 31. říjnu běžného roku a toto datum je zároveň datem uskutečnění zdanitelného plnění. Lhůta splatnosti faktury činí 14 kalendářních dnů ode dne jejího vystavení. Dnem úhrady se rozumí den připsání fakturované částky v její plné výši ve prospěch účtu pronajímatele. Úhrada nájemného bude prováděna ve prospěch účtu pronajímatele uvedeného v záhlaví této smlouvy. V případě ukončení nájemního vztahu založeného touto smlouvou v průběhu roku bude výše celkového ročního nájemného poměrně upravena.

3. Faktura je řádně vystavena, pokud splňuje veškeré náležitosti daňového a účetního dokladu podle příslušných právních předpisů a další náležitosti dle této smlouvy, pokud byly smluvními stranami ujednány. V případě, že faktura nebyla vystavena řádně, je smluvní strana, které je faktura určena, oprávněna fakturu vrátit, a to ve lhůtě 5 pracovních dnů ode dne jejího doručení s uvedením chybných či chybějících náležitostí. Pokud bude faktura v uvedené lhůtě vrácena oprávněně, je smluvní strana, které byla faktura vrácena, povinna řádně vystavit a doručit bezvadnou (opravenou či doplněnou) fakturu, a to ve lhůtě 5 pracovních dnů ode dne jejího vrácení. Nová lhůta splatnosti počíná běžet ode dne vystavení bezvadné (tj. opravené či doplněné) faktury.
4. Nájemce bere na vědomí, že pronajímatel se rozhodl na vztah založený touto smlouvou, tj. nájem pozemku, uplatnit daň z přidané hodnoty, a to ve smyslu zákona č. 235/2004 Sb., o dani z přidané hodnoty, ve znění pozdějších předpisů.
5. Nájemné bude na každé další roky valorizováno vždy k 1. 1. aktuálního kalendářního roku podle skutečně dosažené míry inflace vyjádřené přírůstkem průměrného indexu spotřebitelských cen za 12 posledních měsíců předcházejícího kalendářního roku zveřejněného Českým statistickým úřadem. Nájemné bude automaticky upravováno bez písemného oznámení nájemci. K prvnímu zvýšení nájemného o inflaci takto dojde s účinností od 1. 1. 2024.

IV.

Práva a povinnosti smluvních stran

1. Nájemce je povinen užívat předmět nájmu v souladu s ujednáními této smlouvy a v souladu s účinnými právními předpisy a rozhodnutími orgánů veřejné moci.
2. Nájemce se zavazuje dodržet podmínky správce toku uvedené ve vyjádření č.j.: LCR943/007098/2022 ze dne 2. 12. 2022.
3. Nájemce se zavazuje platit pronajímateli nájemné v souladu s touto smlouvou, zejména řádně a včas.
4. Nájemce se zavazuje na svůj náklad řádně udržovat předměty a zařízení nacházející se na předmětu nájmu, jedná-li se o běžné záležitosti spojené s jeho užíváním.
5. Nájemce se zavazuje neprovádět žádné úpravy předmětu nájmu či na předmětu nájmu bez předchozího písemného souhlasu pronajímatele.
6. Nájemce je povinen umožnit pronajímateli vstup na předmět nájmu za účelem zjištění jeho stavu a kontroly jeho užívání nájemcem v souladu s touto smlouvou.
7. Nájemce je povinen na předmětu nájmu umožnit pronajímateli výkon činností dle zákona č. 254/2001 Sb., o vodách a o změně některých zákonů, ve znění pozdějších předpisů. Nájemci se zakazuje jakékoli kácení trvalých porostů bez předchozího písemného souhlasu pronajímatele.
8. Nájemce není oprávněn umístit na předmětu nájmu jakékoli stavby bez předchozího písemného souhlasu pronajímatele, vyjma stavby uvedené v čl. II. odst. 1. této smlouvy.
9. Pronajímatel je oprávněn kontrolovat, jak nájemce plní povinnosti, které pro něj vyplývají z této smlouvy.

10. Rozhodne-li příslušný orgán veřejné moci pravomocným rozhodnutím o uložení pokuty pronajímateli v souvislosti s porušením zákonných povinností, k němuž došlo konáním nebo opomenutím nájemce, je nájemce povinen zaplatit pronajímateli částku ve výši uložené pokuty včetně případných dalších nákladů pronajímatele s tímto spojených, zejména pak nákladů řízení, a to vše do 5 pracovních dnů od doručení písemné výzvy pronajímatele k úhradě.
11. Nájemce není oprávněn přenechat předmět nájmu nebo jeho část do užívání (podnájmu) třetí osobě bez předchozího písemného souhlasu pronajímatele.
12. Nájemce se zavazuje na vlastní náklady odstranit újmu, která na předmětu nájmu jeho činností nebo činností třetích osob vznikne, a to nejpozději ve lhůtě 30 kalendářních dnů od doručení písemné výzvy pronajímatele k odstranění újmy.
13. Nájemce se zavazuje neuskláňovat a nelikvidovat odpady vzniklé jeho činností nebo činností třetích osob na předmětu nájmu. Za odvoz odpadu z předmětu nájmu a jeho následnou likvidaci odpovídá výlučně nájemce. Odvoz a likvidaci provede nájemce na vlastní náklady nejpozději do 7 kalendářních dnů od zjištění závadného stavu.
14. Nájemce se zavazuje, že plnění dle této smlouvy bude zajišťovat pouze tak, aby nebyly dotčeny zájmy ochrany přírody.
15. Nájemce nese plnou odpovědnost za veškerou újmu, která jím prováděnou činností nebo porušením jeho povinností založené touto smlouvou či právním předpisem vznikne pronajímateli či třetím osobám, a to i v případě, že by taková újma vznikla v důsledku činnosti nájemcem pověřených právnických či fyzických osob v souvislosti s prováděnou činností.
16. Smluvní strany ujednaly, že zápis práva nájmu dle této smlouvy do veřejného seznamu se vylučuje.
17. Nájemce se zavazuje nevydávat stanoviska či vyjádření třetím osobám k dotčení či omezení ve využívání předmětu nájmu nebo jeho části.

V.

Sankční ujednání

1. Pro případ prodlení s úhradou nájemného se nájemce zavazuje zaplatit pronajímateli smluvní pokutu ve výši 0,05 % z dlužné částky za každý i započatý den prodlení.
2. Pro případ porušení kterékoli z povinností nájemce uvedených v čl. IV. této smlouvy, s výjimkou případu uvedeného v odst. 1 tohoto článku smlouvy, se nájemce zavazuje zaplatit pronajímateli smluvní pokutu ve výši 10 % aktuálního ročního nájemného, nejméně však 5 000 Kč, a to za každý jednotlivý případ porušení.
3. Vznikem povinnosti nájemce zaplatit pronajímateli smluvní pokutu ani jejím zaplacením není dotčeno ani jinak omezeno právo pronajímatele na náhradu škody vzniklé porušením povinností, jejíž splnění je smluvní pokutou zajištěno, a to v plném rozsahu.
4. Smluvní pokuta je splatná nejpozději do 15 dnů od jejího uplatnění.

VI.

Trvání nájmu

1. Pronajímatel touto smlouvou přenechává nájemci a nájemce od pronajímatele přebírá do dočasného úplatného užívání předmět nájmu uvedený v čl. I. odst. 1 této smlouvy o celkové výměře **774 m²** (dočasný zábor) a to **na dobu určitou ode dne předání staveniště** (nebude-li pronajímateli doručen protokol o předání staveniště, pak od vydání stavebního povolení nebo správního aktu ho nahrazujícího) **do kolaudace stavby** nebo správního aktu ho nahrazujícího, **nejdéle však na dobu pěti let od účinnosti této smlouvy**.
Protokol o předání staveniště zhotoviteli, příp. stavební povolení nebo správní akt ho nahrazující, je nájemce povinen prokazatelně doručit na adresu pronajímatele uvedenou v záhlaví této smlouvy nejpozději do 14 dnů od jeho podepsání/vydání.
2. Nájem dle této smlouvy skončí:
 - a) uplynutím doby, na níž byl sjednán,
 - b) písemnou dohodou smluvních stran,
 - c) písemnou výpovědí dle odst. 4 či odst. 5 tohoto článku smlouvy; výpovědní doba v takovém případě činí 3 měsíce a počíná běžet prvního dne kalendářního měsíce následujícího po měsíci, v němž byla výpověď doručena druhé smluvní straně.
3. Před uplynutím sjednané doby trvání nájmu lze tento skončit písemnou výpovědí ze strany pronajímatele v případě, že:
 - a) nájemce je v prodlení s úhradou nájemného o dobu delší než 30 kalendářních dnů, a to i přes písemné upozornění pronajímatele,
 - b) nájemce užívá předmět nájmu v rozporu s touto smlouvou, a to i přes písemnou výzvu pronajímatele k odstranění závadného stavu a zjednání nápravy,
 - c) nájemce přenechal předmět nájmu nebo jeho část do užívání (podnájmu) jinému bez předchozího písemného souhlasu pronajímatele,
 - d) nájemce porušil jakoukoli ze svých povinností vyplývajících z této smlouvy a nezjednal nápravu, a to i přes písemné upozornění pronajímatele,
 - e) nájemce na předmětu nájmu umístil jakékoli stavby bez předchozího písemného souhlasu pronajímatele,
 - f) nájemce ztratil oprávnění k provozování činnosti, pro kterou si předmět nájmu pronajal,
 - g) předmět nájmu přestal být využitelný pro sjednaný účel nájmu.
4. Před uplynutím sjednané doby trvání nájmu lze tento skončit písemnou výpovědí ze strany nájemce v případě, že:
 - a) nájemce ztratil oprávnění k provozování činnosti, pro kterou si předmět nájmu pronajal,
 - b) pronajímatel opakovaně porušil své povinnosti vůči nájemci vyplývající z této smlouvy, a to i přes písemné upozornění nájemce,
 - c) předmět nájmu přestal být využitelný pro sjednaný účel nájmu.
5. Ke dni skončení nájmu je nájemce povinen odevzdat pronajímateli předmět nájmu ve stavu odpovídajícímu způsobu využití pro účel dle čl. II. této smlouvy, resp. odevzdat jej v takovém stavu, v jakém jej převzal s přihlédnutím k obvyklému opotřebení při řádném užívání. O předání a převzetí předmětu nájmu bude sepsán písemný protokol opatřený datem a podpisy oprávněných zástupců smluvních stran.

VII.**Criminal Compliance doložka**

1. Smluvní strany níže svým podpisem stvrzují, že v průběhu vyjednávání o této smlouvě vždy jednaly a postupovaly čestně a transparentně a současně se zavazují, že takto budou jednat i při plnění této smlouvy a veškerých činnostech s ní souvisejících.
2. Smluvní strany se dále zavazují vždy jednat tak a přijmout taková opatření, aby nedošlo ke vzniku důvodného podezření na spáchání trestného činu či k samotnému jeho spáchání (včetně formy účastenství), v důsledku tedy jednat tak, aby kterékoli ze smluvních stran nemohla být přičtena odpovědnost podle zákona č. 418/2011 Sb., o trestní odpovědnosti právnických osob a řízení proti nim, ve znění pozdějších předpisů, nebo nevznikla trestní odpovědnost fyzických osob (včetně zaměstnanců) podle zákona č. 40/2009 Sb., trestní zákoník, ve znění pozdějších předpisů, případně aby nebylo zahájeno trestní stíhání proti jakémukoli ze smluvních stran včetně jejích zaměstnanců podle platných a účinných právních předpisů.
3. Pronajímatel za tímto účelem vytvořil tzv. Criminal Compliance Program Lesů České republiky, s.p. (viz www.lesy-cr.cz), a v jeho rámci přijal závazek vymezovat se proti jakémukoli protiprávnímu a neetickému jednání a nastavil postupy k prevenci a odhalování takového jednání.


VIII.**Závěrečná ujednání**

1. Pokud není v této smlouvě ujednáno jinak, řídí se vztahy mezi smluvními stranami právním řádem České republiky, zejména občanským zákoníkem a právními předpisy souvisejícími.
2. Tuto smlouvu lze měnit či doplňovat pouze formou písemných dodatků podepsaných oběma smluvními stranami.
3. Pro platnost této smlouvy je v souladu se Statutem pronajímatele, zákonem č. 77/1997 Sb., o státním podniku, ve znění pozdějších předpisů (dále jen „zákon o státním podniku“), nutný souhlas Ministerstva zemědělství České republiky jako zakladatele pronajímatele (dále jen „zakladatel“), a to ve smyslu ustanovení § 17 odst. 2 zákona o státním podniku.
4. Zakladatel udělil pronajímateli dle zákona o státním podniku předchozí souhlas k nakládání s určeným majetkem prostřednictvím Statutu pronajímatele ze dne 19. 10. 2022, č. j. MZE-57984/2022-16221, bod 6.5.3. Statutu.
5. Tato smlouva nabývá platnosti dnem jejího podpisu oběma smluvními stranami. Pokud tato smlouva podléhá povinnosti uveřejnění dle zákona č. 340/2015 Sb., o zvláštních podmínkách účinnosti některých smluv, uveřejňování těchto smluv a o registru smluv (zákon o registru smluv), ve znění pozdějších předpisů, nabývá účinnosti dnem jejího uveřejnění v souladu se zmíněným zákonem; smluvní strany pro tyto případy vyjadřují svůj souhlas s uveřejněním celého znění smlouvy včetně meta dat, a to v rozsahu a způsobem stanoveným zákonem. V ostatních případech tato smlouva nabývá účinnosti dnem jejího podpisu oběma smluvními stranami.

6. Tato smlouva je vyhotovena v počtu čtyř stejnopisů, z nichž po dvou vyhotoveních obdrží každá ze smluvních stran.
7. Smluvní strany prohlašují, že si tuto smlouvu před jejím podpisem přečetly, jejímu obsahu rozumí a bez výhrad s ním souhlasí. Smlouva je vyjádřením jejich pravé, skutečné, svobodné a vážné vůle, na důkaz čehož níže připojují, prosty omylu, své vlastnoruční podpisy.
8. Nedílnou součástí této smlouvy jsou tyto přílohy:
Příloha č. 1 - Situace
Příloha č. 2 - Vyjádření správce vodního toku č.j.: LCR943/007098/2022 ze dne 2. 12. 2022

V Náměšti nad Oslavou dne 13. 2. 2023V Jihlavě dne 6. 2. 2023

Za pronajímatele:

**Ing. Pavel Hopjan**

vedoucí Správy toků – oblast povodí Dyje

Lesy České republiky, s.p. [01]
se sídlem Přemyslova 1100/1a, Nový Hradec Králové
500 08 Hradec Králové
IČ: 42196451, DIČ: CZ42196451
Správa toků – oblast povodí Dyje
Zámek 6, 675 71 Náměšť nad Oslavou

Za nájemce:

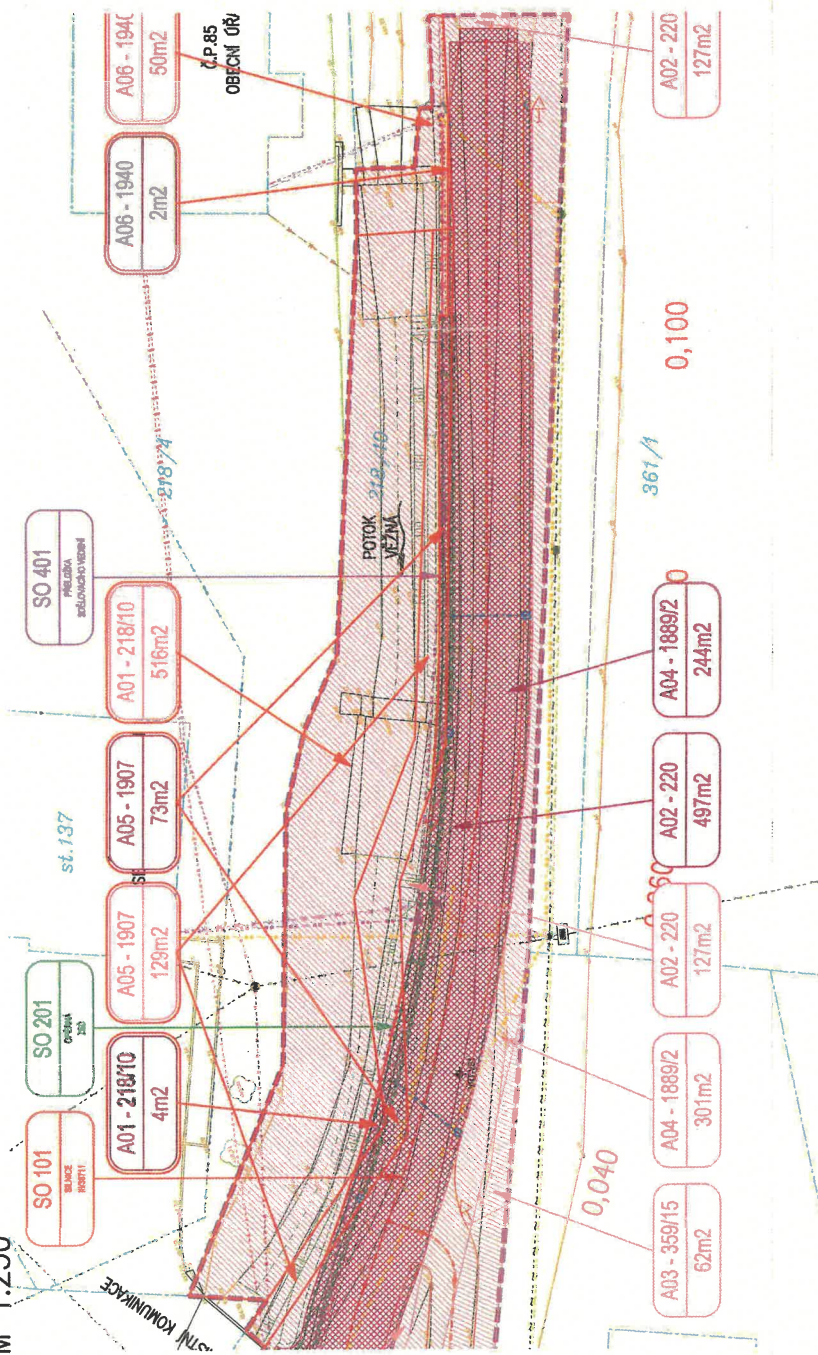
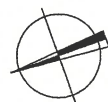
**Ing. Radovan Necid**

ředitel organizace

Krajská správa a údržba silnic Vysočiny,
příspěvková organizace

**Krajská správa a údržba
silnic Vysočiny**
příspěvková organizace
Kosovská 1122/16, 586 01 Jihlava
IČO: 00090450, tel.: 567 417 111

III/38711 VĚŽNÁ – ÚPRAVA SVAHU SITUACE DOTČENÝCH PARCEL M 1:250



LEGENDA:

- STAVAJÍCÍ PONECHÁNE STAVBY (BUDOVY, MOSTY, ŽDĚ, PROPUSTKY, ...)
- STAVAJÍCÍ ZPEVNĚNÉ PLOCHY (KOZOVKY, CHODNÍKY, DLÁŽĚNÉ KORYTA, ...)
- STAVAJÍCÍ PONECHÁNE OPLOČENÍ A ZÁBRADÍ
- STAVAJÍCÍ PONECHÁNE SVĚRY
- STAVAJÍCÍ SOUTĚRNÍ STROMY S PRŮMĚREM KMNĚU
- STAVAJÍCÍ PLOŠNÉ SKUPINY STROMŮ A KEŘŮ
- STAVAJÍCÍ RŮSNÝ STAV
- DOČASNÉ KONSTRUKCE (ZÁŘÍZENÍ STAVBY, ...)
- DOČASNÁ STAVBA (KOMUNIKACE, MOSTY, ŽDĚ, PROPUSTKY, ...)
- REŠENÁ STAVBA (OPLOČENÍ A ZÁBRADÍ)
- REŠENÁ STAVBA (ZEMNÍ TĚLESO)
- OCHRANĚNÉ SOUTĚRNÍ STROMY S PRŮMĚREM KMNĚU
- KACENÉ SOUTĚRNÍ STROMY S PRŮMĚREM KMNĚU
- NOVÁ VÝSADBA STROMŮ/KEŘŮ

LEGENDA KATASTRU A ZÁBORŮ:

- HRANICE KATASTRÁLNÍCH ÚZEMÍ
- HRANICE PARCELY KATASTRU NEMOVITOSTÍ
- ČÍSLO PARCELY KATASTRU NEMOVITOSTÍ
- HRANICE STAVBY
- TRVALÝ ZÁBOR POZEMLÍ BEZ VÝKUPU PRO KÚSOV
- DOČASNÝ ZÁBOR POZEMLÍ DO 1. ROKU PRO KÚSOV

SOUHLAS S NAVRHOVANÝM STAVEBNÍM ZÁMĚREM DLE §184a ZÁKONA Č. 183/2006 SB. V PLATNÉM ZNĚNÍ

- LESTY ČESKÉ REPUBLIKY, s.p. JAKO VLASTNÍK POZEMLÍ P.Č. 218/10, 1907, 1940 V K.Ú. VĚŽNÁ NA M.Ú. SOUHLASÍ:
- S DOČASNÝM A TRVALÝM ZÁBREM PRO KÚSOV POZEMLÍ P.Č. 218/10 V NAVRHOVANÉM ROZSAHU
- S DOČASNÝM A TRVALÝM ZÁBREM PRO KÚSOV POZEMLÍ P.Č. 1907 V NAVRHOVANÉM ROZSAHU
- S DOČASNÝM A TRVALÝM ZÁBREM PRO KÚSOV POZEMLÍ P.Č. 1940 V NAVRHOVANÉM ROZSAHU

DATUM:

RAZÍTKO A PODPIS:

Lesy České republiky, s.p.
se sídlem Přemysla 1106/15, 101 01
500 08 Hradec Králové
IČ: 41194011, DIČ: CZ41194011
Právní zástupce: Občanské sdružení
Záměr: 47 073 71 měřič: Rad Čelakov

LESY ČESKÉ REPUBLIKY, S.P., OŘ Vysočina

Lidická kolonie 4925/39, Jihlava 586 01, tel. +420956943311, or943@lesycr.cz, ID DS: e8jcfns

**IM-Projekt, inženýrské a
mostní konstrukce, s.r.o.
Vodní 1
602 00 Brno**

VÁŠ DOPIS ZN.
D22-306

ČÍSLO JEDNACÍ
LCR943/007098/2022

SPISOVÁ ZNAČKA
LCR0000582/2021

DATUM
02.12.2022

VYŘIZUJE
Muška Karel

TELEFON
956 953 242

GSM

FAX

E-MAIL
Karel.Muska@lesycr.cz

**Vyjádření správce drobného vodního toku
Věc: „III/38711 Věžná – úprava svahu“**

Č.H.P.: 4-15-01-0660

IDVT: 10200642

Ř.KM: 0,500

Zpracovatel PD: IM-Projekt s.r.o., Vodní 1, Brno

Investor: Kraj Vysočina, Žižkova 1882/57, 586 01 Jihlava

Číslo PD: 2022722

ze dne 12/2022

Lesy České republiky, s.p., Oblastní ředitelství Vysočina, jako správce drobného vodního toku „Věžná“, **souhlasí s předloženou projektovou dokumentací pro územní a stavební řízení, která řeší novostavbu opěrné zdi v místě strmého svahu podél vodního toku po levé straně silnice III/38711 v obci Věžná, při dodržení následujících podmínek:**

- při realizaci požadujeme dodržet ČSN 752130 (křížení a souběhy vodních toků s dráhami, pozemními komunikacemi a vedeními),
- na vodním toku se nachází stavba v majetku správce toků „HB Věžná“ i. č. 611780, při provádění stavebních prací dojde k dotčení vodního toku pouze v rozsahu uvedeném dle PD a současně nesmí dojít k poškození stávajících objektů hrazení bystřin (zděné stupně z lomového kamene na maltu cementovou, s vývařištem opevněným dlažbou z lomového kamene na maltu cementovou). V případě konstrukce stupňů se nejedná se o betonový dřík s obkladem, jak uvádí PD, ale o kamenné zdivo v celém profilu.
- **opěrná zeď v místě souběhu se stávajícími stabilizačními stupni vč. vývařišť musí být navržena a provedena jako staticky nezávislá na stávajícím opevnění koryta toku tak, aby v případě rekonstrukce těchto původních objektů, kdy bude provedena jejich**

Lesy České republiky, s.p., se sídlem Přemyslova 1106/19, Nový Hradec Králové, Hradec Králové, PSČ 500 08

Spisová značka AXII 540 vedená u rejstříkového soudu v Hradci Králové, IČ: 42196451, DIČ: CZ42196451

Lesy České republiky, s.p., jsou držitelem osvědčení o účasti v certifikaci lesů, loga PEFC (08-2101/0001) a certifikátu C-o-C.

Státní podnik Lesy České republiky, s.p., zachovává nulovou toleranci k jakémukoli nelegálnímu jednání a dodržuje maximální transparentnost, legalitu a etiku. Součástí firemní kultury státního podniku Lesy České republiky, s.p., je Criminal compliance program (viz www.lesycr.cz), který stanoví zásady a pravidla jednání zaměstnanců či jiných osob jednajících za státní podnik Lesy České republiky, s.p. (dále jen „zaměstnanec“). Každý zaměstnanec má povinnost oznámit jakékoli podezřelé či nelegální jednání. V jakémkoli případě, kdy je jednání zaměstnance v rozporu s Criminal compliance programem, nelze je považovat za jednání v rámci nebo v zájmu státního podniku Lesy České republiky, s.p. Takové jednání je možné oznámit, a to i anonymně způsoby uvedenými na webových stránkách.
www.lesycr.cz

kompletní demolice a odtěžení na základovou spáru, nemohlo dojít k poškození navržených opěrných zdí; tato podmínka bude zapracována a uvedena v PD,

- na přilehlých pozemcích nebude skladován žádný stavební materiál, který by mohl být splaven do koryta toku při zvýšených průtocích či vydatných srážkách, plochy dotčené zemními pracemi (břehy vodoteče a případně pobřežní pozemky) budou ohumusovány, osety travním semenem a vrátí se do původního stavu,
- při provádění prací nesmí dojít k znečištění povrchových a podzemních vod ani ke zhoršení odtokových poměrů v předmětné lokalitě. Používaná mechanizace musí být v dobrém technickém stavu a musí být dodržována preventivní opatření k zabránění případným úkapům či únikům ropných látek,
- případné další stavební práce v blízkosti vodního toku s námi musí být předem projednány,
- veškeré konstrukce vzniklé v rámci stavby zůstanou v majetku investora,
- upozorňujeme na povinnosti dle § 52 zákona č. 254/2001 Sb., o vodách a o změně některých zákonů (vodní zákon), ve znění pozdějších předpisů, kdy vlastníci staveb, které nejsou vodními díly, jsou povinni ve veřejném zájmu dbát o jejich statickou bezpečnost a celkovou údržbu, aby neohrožovaly plynulý odtok povrchových vod a zabezpečit je proti škodám působeným vodou a odchodem ledu,
- stavbou budou dotčeny pozemky p.č. 218/10, 1907 a 1940, v k.ú. Věžná ve vlastnictví ČR s právem hospodařit pro Lesy ČR, s.p. Nejpozději do doby vydání stavebního povolení **požadujeme uzavření smluvního vztahu, řešící dotčení těchto pozemků.** Návrh smlouvy připraví k podpisu pan Tomana, tel. 724 523 990 po Vašem vyzvání společně s tímto vyjádřením na e-mail: daniel.tomana@lesycr.cz,
- správce toku bude vyzván ke kontrole výše uvedených podmínek.

Toto vyjádření se vydává pro účely společného územního a stavebního řízení a platí 2 roky ode dne vydání.

S pozdravem

(podepsáno elektronicky)

Ing. Miroslav Cháb
specialista vodního hospodářství